



РЕПУБЛИКА БЪЛГАРИЯ

Министерство на околната среда и водите

Регионална инспекция по околната среда и водите - Бургас

ИЗХ. № ПД-85-11 21. 01. 2020
ГР. БУРГАС,

ДО
„ЕЛЕКТРОРАЗПРЕДЕЛЕНИЕ ЮГ“ ЕАД, КЕЦ БУРГАС
УЛ. „ХРИСТО Г. ДАНОВ“ № 37
ГР. ПЛОВДИВ

Относно: Инвестиционно предложение: „Кабел НН от ТНН на БКТП „Унибетони“ в УПИ I, кв. 37 /ПИ с ид. 07079.6.1205/ по плана на град Бургас, общ. Бургас до ново комбинирано електромерно табло, монтирано на границата на УПИ IX-969 /Пис ид. 07079.4.969/ по плана на град Бургас, общ. Бургас“, с възложител: „ЕЛЕКТРОРАЗПРЕДЕЛЕНИЕ ЮГ“ ЕАД

Във връзка с внесената от Вас документация с вх. № ПД-85/2020г. в РИОСВ-Бургас за цитираното инвестиционно предложение, която приемам като уведомление по чл.10, ал.1 от Наредбата за условията и реда за извършване на оценка за съвместимостта на планове, програми, проекти и инвестиционни предложения с предмета и целите на опазване на защитените зони, наричана за краткост Наредбата за ОС и на основание чл.6а, т.2 от същата, Ви уведомявам следното:

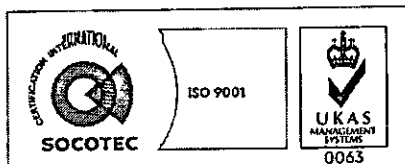
Инвестиционно предложение „Кабел НН от ТНН на БКТП „Унибетони“ в УПИ I, кв. 37 /ПИ с ид. 07079.6.1205/ по плана на град Бургас, общ. Бургас до ново комбинирано електромерно табло, монтирано на границата на УПИ IX-969 /Пис ид. 07079.4.969/ по плана на град Бургас, общ. Бургас“ попада в обхвата на чл.2, ал.2 от Наредбата за ОС.

Настоящото инвестиционно предложение е свързано с ел. захранване на автосервиз в ПИ с идентификатор 07079.4.969 по КК, гр. Бургас, общ. Бургас / УПИ IX-969/. На границата на имота ще се монтира ново комбинирано електромерно табло тип ТЕПО 1ТЧ+ТТ150/5А, с място за 1 трифазен електромер, 3 бр. токови трансформатори 150/5А и часовник. То ще се захрани с 1 бр. кабел НН, тип NAY2Y-J 4x185 SM мм² от ТНН на БКТП „Унибетони“ в УПИ I, кв. 37 /ПИ с ид. 07079.6.1205/ по плана на град Бургас, общ. Бургас. Кабелът ще се положи през пешеходната зона в изкоп 0,8/0,4 м, непосредствено в земята, под тротоарната настилка. По цялата дължина на кабела ще се положи поцинкована стоманена шина 40/4 мм.. За обекта на захранване има издадено Разрешение за строеж № О-129/06.11.2017 г от Община Бургас.

Дейностите, свързани с реализацията на инвестиционното предложение не попадат в позициите на Приложения № 1 и № 2, съответно към чл. 92 и чл. 93 от Закона за опазване на околната среда и не подлежат на процедури по реда на Глава шеста от ЗООС (преценяване на необходимостта от извършване на екологична оценка и/или оценка на въздействието върху околната среда, задължителна екологична оценка и/или оценка на въздействието върху околната среда).

Имотите и трасето, не попадат в границите на защитени територии по смисъла на Закона за защитените територии, както и не попадат в границите на защитени зони, определени по реда на Закона за биологичното разнообразие (Натура 2000 места). Най-близо разположените защитени

гр. Бургас, к-с Лазур, ул. „Перущица“ 67, ет.3, п.к.388
Тел: +359 56 813205, Факс: +359 56 813 200
e-mail: riosvbs@unacs.bg
www.riosvbs.com



зони /на 0,89 км/ са BG0000273 "Бургаско езеро" за опазване на дивите птици, обявена със Заповед № РД-769/28.10.2008 г. на Министъра на околната среда и водите (ДВ, бр. 102/28.11.2008 г.) и защитена зона BG0000273 "Бургаско езеро" за опазване на природните местообитания и на дивата флора и фауна, приета с Решение на МС №122/2007г. (ДВ, бр. 21/09.03.2007г.).



Предвид гореизложеното, отчитайки местоположението на имотите и характера на инвестиционното предложение при реализацията му, няма вероятност от значително отрицателно въздействие върху горепоменатите защитени зони. В тази връзка на основание чл.2, ал.2 от Наредбата за ОС преценката на компетентния орган е, че **не е необходимо провеждане на процедура по реда на Глава втора от Наредбата за ОС.**

След извършена проверка по наличната към момента в РИОСВ-Бургас цифрова информация и модели за разпространение на дюнни природни местообитания по Черноморското крайбрежие, Ви уведомяваме, че **площта няма характеристика на пясъчни дюни.** Уведомяваме Ви, че цитираното становище, предвид Заповед № РД-299/29.03.2013 г. на Министъра на околната среда и водите, следва да се счита и като становище по смисъла на §25, ал.3 на Закона за устройство на Черноморското крайбрежие.

Настоящото писмо се отнася само за заявените параметри на инвестиционното предложение и не отменя необходимостта от получаване на съгласувания или разрешителни, предвидени в други закони и подзаконовни нормативни актове.

При всички случаи на промяна в параметрите на инвестиционното предложение или на някои от обстоятелствата, при които е издадено настоящото писмо възложителят е длъжен да уведоми незабавно РИОСВ-Бургас за промените.

ИНЖ. ТОНКА АТАНАСОВА
ДИРЕКТОР НА РИОСВ – БУРГАС



гр. Бургас, к-с Лазур, ул. „Перушица“ 67, ет.3, п.к.388
Тел: +359 56 813205, Факс: +359 56 813 200
e-mail: riosvbs@unacs.bg
www.riosvbs.com

