



# РЕПУБЛИКА БЪЛГАРИЯ

Министерство на околната среда и водите

Регионална инспекция по околната среда и водите - Бургас

Изх. № ПД-3130(А)  
гр. Бургас, 13.01.2020

ДО:  
НАСЛЕДНИЦИ НА НИКОЛА ЧЕПОВ  
Чрез пълномощник КОСТА СТОЯНОВ  
ГР. БУРГАС

КОПИЕ  
РДГ-БУРГАС

**Относно:** "Горскостопанска програма за поземлен имот с идентификатор 48667.67.5, землище с. Младежко, Община Малко Търново, част от отдел/подотдел 22 „л“, 44 „с“ и 44 „г“, в териториалния обхват на ТП "ДГС Звездец", с възложител: наследници на Никола Чепов

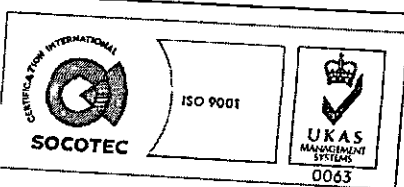
Във връзка с внесената документация/уведомление с вх. № ПД-3130/2019г. на РИОСВ – Бургас за горечитираната горскостопанска програма, на основание чл.6а, т.2 от Наредба за условията и реда за извършване на оценка за съвместимостта на планове, програми, проекти и инвестиционни предложения с предмета и целите на опазване на защитените зони (Наредбата за ОС, обн., ДВ, бр.73 от 11.09.2007г., изм. и доп.), Ви уведомявам следното:

Представената "Горскостопанска програма за поземлен имот с идентификатор 48667.67.5, землище с. Младежко, Община Малко Търново, част от отдел/подотдел 22 „л“, 44 „с“ и 44 „г“, в териториалния обхват на ТП "ДГС Звездец" попада в обхвата на чл.2, ал.2 от Наредбата за ОС.

Горскостопанската програма се отнася за поземлен имот с идентификатор 48667.67.5, землище с. Младежко, Община Малко Търново, с обща площ на имота 10,999 дка, попадащи в част от отдел/подотдел 22 „л“ – 0,607 дка, 44 „с“ – 4,202 дка и в 44 „г“ – 6,190 дка. Имотът представлява иглолистна култура от черен и бял бор, с учатие на зелена дуглазка, благун, източен горун и цер. Предмет на горскостопанската програма е цялата площ на имота 10,999 дка.

Подотдел 22 „л“ представлява бялборева култура с обща площ 6 дка, от които 0,607 дка попада в поземлен имот с идентификатор 48667.67.5. Съгласно горскостопанската програма културата е в състав: бб – 10; произход – изк; възраст – 51 г; пълнота – 0,8; височина – 17,5 м; бонитет – 3. Дървостоят в подотдела, попадащ в рамките на имота е с равномерен строеж, добро състояние и пълнота и склопеност 0,8. Изхождайки от състоянието, възрастта и приетия на експертен съвет в ИАГ турнус на сеч за иглолистни култури на територията на ТП "ДГС Звездец", за ПИ с идентификатор 48667.67.5 се предлага да се изведе отгледна лесовъдска намета - пробирка с интензивност 15%.

Подотдел 44 „с“ представлява бялборова култура с обща площ 11 дка, от които 4,202 дка попада в поземлен имот с идентификатор 48667.67.5. Съгласно горскостопанската програма



гр. Бургас, к-с Лазур, ул. „Перушица“ 67, ет.3, п.к.388  
Тел: +359 56 813205, Факс: +359 56 813 200  
e-mail: [riosvbs@unacs.bg](mailto:riosvbs@unacs.bg)  
[www.riosvbs.com](http://www.riosvbs.com)



културата е в състав: бб – 7, чб – 1, здгл – 1 и бл – 1; възраст – 51 г; пълнота – 0,9; височина – 18-17-20-16 м; бонитет – 3-3-1-2. Дървостоят в подотдела, попадащ в рамките на имота е с равномерен строеж, добро състояние и пълнота и склопеност 0,9. Изхождайки от състоянието, възрастта и приетия на експертен съвет в ИАГ турнус на сеч за иглолистни култури на територията на ТП „ДГС Звездец“, за ПИ с идентификатор 48667.67.5 се предлага да се изведе **отгледна лесовъдска намеса - пробирка с интензивност 20%.**

Подотдел 44 „г“ представлява черборово култура с обща площ 6 дка, от които 6,190 дка попада в поземлен имот с идентификатор 48667.67.5. Съгласно горскостопанската програма културата е в състав: чб – 6, пр – 3, бл – 1; възраст – 50 г; пълнота – 0,8; височина – 20-18-16 м; бонитет – 1-2-3. Дървостоят в подотдела, попадащ в рамките на имота е с равномерен строеж, добро състояние и пълнота и склопеност 0,8. Изхождайки от състоянието, възрастта и приетия на експертен съвет в ИАГ турнус на сеч за иглолистни култури на територията на ТП „ДГС Звездец“, за ПИ с идентификатор 48667.67.5 се предлага да се изведе **отгледна лесовъдска намеса - пробирка с интензивност 15%.**

Горскостопанската програма **не попада** в обхвата на Приложение №1 и №2, съответно към чл. 92 и чл. 93 от Закона за опазване на околната среда (ДВ, бр. 94/2012г.) и **не подлежи** на регламентираните с глава шеста от Закона процедури по преценяване на необходимостта от извършване на екологична оценка и/или оценка на въздействието върху околната среда, задължителна екологична оценка и/или оценка на въздействието върху околната среда.

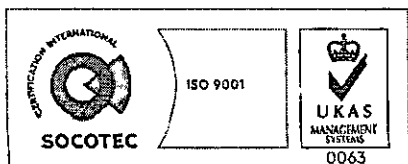
Имотът **попада** в границите на защитена територия /ЗТ/, по смисъла на Закона за защитените територии /ЗЗТ/ – природен парк (ПП) „Странджа“, обявен със Заповед № РД-30/24.01.1995г. на Министъра на околната среда, като народен парк и прекатегоризиран в природен парк със Заповед № РД-350/14.07.2000г. на Министъра на околната среда и водите (обн. ДВ, бр.66/2000г.), с последващи изменения Заповед № РД-25/18.01.2001г. (обн., ДВ, бр.11/2001г.) и Заповед № РД-59/24.01.2013г. на Министъра на околната среда и водите (обн., ДВ, бр.28/2013г.)

Площта **попада** и в границите на две защитени зони /ЗЗ/, по смисъла на Закона за биологичното разнообразие /ЗБР/ – **BG0002040 «Странджа»** за опазване на дивите птици, обявена със Заповед № РД-802/04.11.2008г. на Министъра на околната среда и водите (обн., ДВ, бр.106/ 2008г.), изм. със Заповед № РД-75/28.01.2013г. (ДВ, бр.10/05.02.2013г.) и **BG0001007 «Странджа»** за опазване на природните местообитания и на дивата флора и фауна, приета с РМС № 122/21.09.2007г. (ДВ, бр.21/2007г.), изм. с РМС №660/ 01.11.2013г. (ДВ, бр.97/08.11.2013г.)

При извършената проверка за допустимост по реда на чл.12, ал.4, във връзка с чл.2, ал.2 от Наредбата за ОС се констатира, че предвижданията на горскостопанската програма са **допустими** спрямо режима на ПП „Странджа“, определен със ЗЗТ, заповедта му за обявяване и за прекатегоризиране, както и спрямо режима на ЗЗ BG0002040 «Странджа» за опазване на дивите птици, определен със заповедта за обявяване и изменението ѝ.

След проверка в информационната система за Натура 2000, поместена на сайта на МОСВ (адрес <http://natura2000.moew.government.bg/>) се установи, че в имота не е картирано горско, природно местообитание, предмет на опазване в ЗЗ BG0001007 «Странджа» за опазване на природните местообитания и на дивата флора и фауна.

С оглед гореизложеното, отчитайки местоположението, обема и характера на горскостопанската програма, считам че при реализацията и няма вероятност от значително отрицателно въздействие върху защитени зони BG0002040 «Странджа» и BG0001007 «Странджа», както и върху природен парк «Странджа».



гр. Бургас, к-с Лазур, ул. „Перущица“ 67, ет.3, п.к.388  
Тел: +359 56 813205, Факс: +359 56 813 200  
e-mail: [riosvbs@unacs.bg](mailto:riosvbs@unacs.bg)  
[www.riosvbs.com](http://www.riosvbs.com)



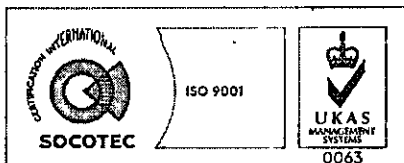
В тази връзка на основание чл.2, ал.2 от Наредбата за ОС Ви уведомявам, че за: "Горскостопанска програма за поземлен имот с идентификатор 48667.67.5, землище с. Младежко, Община Малко Търново, част от отдел/подотдел 22 „л“, 44 „с“ и 44 „т“, в териториалния обхват на ТП "ДГС Звездец" преценката на компетентния орган е, че не е необходимо провеждане на процедура по реда на Глава втора от Наредбата за ОС.

Във връзка с гореизложеното на основание § 7 от Допълнителните разпоредби на ЗЗТ, РИОСВ-Бургас съгласува дейностите в представената горскостопанска програма, които ще се извършват в ПП „Странджа“.

*Настоящото писмо се отнася само за заявените параметри на програмата и не отменя необходимостта от получаване на съгласувания или разрешителни, предвидени в други закони и подзаконовни нормативни актове.*

*При всички случаи на промяна в параметрите на програмата или на някои от обстоятелствата, при които е издадено настоящото становище, възложителят е длъжен да уведоми незабавно РИОСВ-Бургас за промените.*

ИНЖ. ТОНКА АТАНАСОВА  
ДИРЕКТОР НА РИОСВ – БУРГАС



гр. Бургас, к-с Лазур, ул. „Перушица“ 67, ет.3, п.к.388  
Тел: +359 56 813205, Факс: +359 56 813 200  
e-mail: [riosvbs@unacs.bg](mailto:riosvbs@unacs.bg)  
[www.riosvbs.com](http://www.riosvbs.com)

