



РЕПУБЛИКА БЪЛГАРИЯ

Министерство на околната среда и водите

Регионална инспекция по околната среда и водите - Бургас

ИЗХ. № ПД-3005 (1)

ГР. БУРГАС 13. 01. 2020

ДО

ШАБАН МЕХМЕД

С. ЯСЕНОВО, ОБЩИНА РУЕН

ОТНОСНО: инвестиционно предложение „Изграждане на жилищна сграда в имот №148 по неodobрения кадастрален план на с. Ясеново, общ. Руен“, с възложител ШАБАН МЕХМЕД

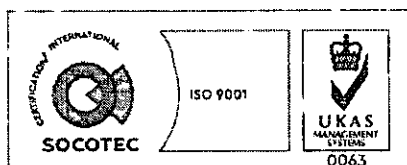
Във връзка с внесената от Вас документация с вх. № ПД-3005/2019г. в РИОСВ-Бургас за инвестиционното предложение, която приемаме като уведомление по чл. 10, ал. 1 от Наредбата за условията и реда за извършване на оценка за съвместимостта на планове, програми, проекти и инвестиционни предложения с предмета и целите на опазване на защитените зони - *Наредбата за ОС*, на основание чл. 6а, т. 2 от същата Наредба, Ви уведомяваме за следното:

Инвестиционно предложение „Изграждане на жилищна сграда в имот №148 по неodobрения кадастрален план на с. Ясеново, общ. Руен“, попада в обхвата на чл. 2, ал. 2 от Наредбата за ОС.

Предвижда се изграждане на жилищна сграда в имот №148 по неodobрения кадастрален план на с. Ясеново. Имотът представлява дворно място с площ 865кв.м, като съгласно Нотариалният акт за собственост, в рамките му са изградени жилищна сграда и второстепенна постройка. Новата сграда ще се водоснабди от съществуващ водопровод, а формираните битово-фекални отпадъчни води ще бъдат заустени в изгребна яма.

Посочените по-горе дейности, свързани с реализацията на настоящото инвестиционно предложение не попадат в позициите на Приложения № 1 и 2, съответно към чл. 92 и чл. 93 от Закона за опазване на околната среда и не подлежат на регламентираните с глава шеста от Закона процедури по преценяване на необходимостта от извършване на екологична оценка и/или оценка на въздействието върху околната среда, задължителна екологична оценка и/или оценка на въздействието върху околната среда.

Имот №148 по неodobрения кадастрален план на с. Ясеново, общ. Руен не попада в границите на защитена територия, определена по реда на Закона за защитените територии. Попада в защитена зона по смисъла на Закона за биологичното разнообразие (Натура 2000 място) - защитена зона BG0002044 „Камчийска планина“ за опазване на дивите птици, обявена със Заповед № РД-132/10.02.2012г. на министъра на околната среда и водите (ДВ, бр. 23/2012г.), Изм. Заповед № РД-77/28.01.2013г. (ДВ, бр. 10/2013г.). При извършената проверка за допустимост по реда на чл. 12 във връзка с чл. 2, ал. 2 от Наредбата за ОС се констатира, че настоящото инвестиционно предложение е допустимо спрямо режима на защитена зона BG0002044 „Камчийска планина“ за опазване на дивите птици, определен със заповедта за обявяване и изменението ѝ.



гр. Бургас, к-с Лазур, ул. „Перушица“ 67, ет.3, п.к.388

Тел: +359 56 813205, Факс: +359 56 813 200

e-mail: riosvbs@unacs.bg

www.riosvbs.com





Предвид гореизложеното, отчитайки местоположението и характера на настоящото инвестиционно предложение, считам че при реализацията му, няма вероятност от значително отрицателно въздействие върху защитена зона BG0002044 „Камчийска планина“ за опазване на дивите птици. В тази връзка на основание чл. 2, ал. 2 от *Наредбата за ОС* Ви уведомявам, че преценката на компетентния орган е, че не е необходимо провеждане на процедура по реда на Глава втора от *Наредбата за ОС*.

Настоящото писмо се отнася само за заявените параметри на инвестиционното предложение и не отменя необходимостта от получаване на съгласувания или разрешителни, предвидени в други закони и подзаконови нормативни актове.

При всички случаи на промяна в параметрите на инвестиционното предложение или на някои от обстоятелствата, при които е издадено настоящото писмо, възложителят е длъжен да уведоми незабавно РИОСВ-Бургас за промените.

ИНЖ. ТОНКА АТАНАСОВА
ДИРЕКТОР НА РИОСВ-БУРГАС



гр. Бургас, к-с Лазур, ул. „Перушица“ 67, ет.3, п.к.388
Тел: +359 56 813205, Факс: +359 56 813 200
e-mail: riosvbs@unacs.bg
www.riosvbs.com

