



# РЕПУБЛИКА БЪЛГАРИЯ

## Министерство на околната среда и водите

Регионална инспекция по околната среда и водите - Бургас

ИЗХ. № ПД-3194 (1)


ГР. БУРГАС 10.01.2020

ДО

РЕМЗИ АХМЕД

ГР. ВАРНА

**Относно:** инвестиционно предложение „Изграждане на жилищна сграда в УПИ ХХІІ-432, кв. 35 по плана на с. Трънак, община Руен“, с възложител РЕМЗИ АХМЕД



Във връзка с внесената от Вас документация с вх. № ПД-3194/2019г. в РИОСВ-Бургас за цитираното инвестиционно предложение, която приемаме като уведомление по чл. 10, ал. 1 от Наредбата за условията и реда за извършване на оценка за съвместимостта на планове, програми, проекти и инвестиционни предложения с предмета и целите на опазване на защитените зони - Наредбата за ОС, на основание чл. 6а, т. 2 от същата Наредба, Ви уведомяваме за следното:

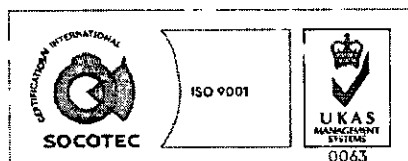
Инвестиционно предложение „Изграждане на жилищна сграда в УПИ ХХІІ-432, кв.35 по плана на с. Трънак, община Руен“, попада в обхвата на чл. 2, ал. 2 от Наредбата за ОС.

Предвижда се изграждане на жилищна сграда в УПИ ХХІІ-432, кв. 35 по плана на с. Трънак, община Руен, при показатели на застрояване: плътност на застрояване макс. 60%, Кинт до 1,2, озеленяване мин. 40%. Водоснабдяването ще бъде осъществено от съществуващ водопровод. Отпадните води ще бъдат зауствани във водоплътна изгребна яма.

Посочените по-горе дейности, свързани с реализацията на настоящото инвестиционно предложение не попадат в позициите на Приложения № 1 и 2, съответно към чл. 92 и чл. 93 от Закона за опазване на околната среда и не подлежат на регламентирани с глава шеста от Закона процедури по преценяване на необходимостта от извършване на екологична оценка и/или оценка на въздействието върху околната среда, задължителна екологична оценка и/или оценка на въздействието върху околната среда.

УПИ ХХІІ-432, кв. 35 по плана на с. Трънак, община Руен не попада в границите на защитени територии, определени по реда на Закона за защитените територии и в защитени зони по смисъла на Закона за биологичното разнообразие (Натура 2000 места). Най-близко е разположена защитена зона BG0000137 „Река Долна Луда Камчия“ за опазване на природните местообитания и на дивата фауна и флора, одобрена с Решение на МС №802/04.12.2007г. (ДВ, бр. 107/2007г.).

Предвид гореизложеното, отчитайки местоположението и характера на инвестиционното предложение, считам че при реализацията му, няма вероятност от значително отрицателно въздействие върху защитена зона BG0000137 „Река Долна Луда Камчия“ за опазване на



гр. Бургас, к-с Лазур, ул. „Перушица“ 67, ет.3, п.к.388

Тел: +359 56 813205, Факс: +359 56 813 200

e-mail: [riosvbs@unacs.bg](mailto:riosvbs@unacs.bg)

[www.riosvbs.com](http://www.riosvbs.com)



природните местообитания и на дивата флора и фауна. В тази връзка на основание чл. 2, ал. 2 от Наредбата за ОС Ви уведомявам, че преценката на компетентния орган е, че **не е необходимо провеждане на процедура по реда на Глава втора от Наредбата за ОС.**

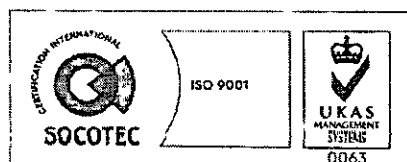
*Настоящото писмо се отнася само за заявените параметри на инвестиционното предложение и не отменя необходимостта от получаване на съгласувания или разрешителни, предвидени в други закони и подзаконови нормативни актове.*

*При всички случаи на промяна в параметрите на инвестиционното предложение или на някои от обстоятелствата, при които е издадено настоящото писмо, възложителят е длъжен да уведоми незабавно РИОСВ-Бургас за промените.*

**ЗА ДИРЕКТОР НА РИОСВ – БУРГАС**

**инж. Зинка Стойкова**

**Заповед № РД-115/30.07.2019 г**



гр. Бургас, к-с Лазур, ул. „Перушица“ 67, ет.3, п.к.388  
Тел: +359 56 813205, Факс: +359 56 813 200  
e-mail: [riosvbs@unacs.bg](mailto:riosvbs@unacs.bg)  
[www.riosvbs.com](http://www.riosvbs.com)

