



РЕПУБЛИКА БЪЛГАРИЯ

Министерство на околната среда и водите

Регионална инспекция по околната среда и водите - Бургас

Изх. № ПД-3121(Н)

гр. Бургас,

10.01.2020

ДО:

НАСЛЕДНИЦИТЕ НА СТОЙЧО КАЧИПАНЧЕВ

Чрез пълномощник ИВАН ДИМИТРОВ

ГР. БУРГАС

КОПИЕ

РДГ-БУРГАС

Относно: "Горскостопанска програма за поземлен имот с идентификатор 17779.92.3, землище с. Граничар, Община Средец, част от отдел/подотдел 411 «г», 413 «г» и 414 «г» в териториалния обхват на ТП "ДГС Средец", собственост на: наследниците на Стойчо Качипанчев

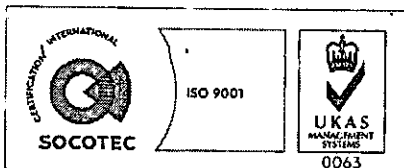
Във връзка с внесената документация/уведомление с вх. № ПД-3121/2019г. на РИОСВ – Бургас за горесцитираната горскостопанска програма, на основание чл.6а, т.2 от Наредба за условията и реда за извършване на оценка за съвместимостта на планове, програми, проекти и инвестиционни предложения с предмета и целите на опазване на защитените зони (Наредбата за ОС, обн., ДВ, бр.73 от 11.09.2007г., изм. и доп.), Ви уведомявам следното:

Представената "Горскостопанска програма за поземлен имот с идентификатор 17779.92.3, землище с. Граничар, Община Средец, част от отдел/подотдел 411 «г», 413 «г» и 414 «г» в териториалния обхват на ТП "ДГС Средец" попада в обхвата на чл.2, ал.2 от Наредбата за ОС.

Горскостопанската програма се отнася за поземлен имот с идентификатор 17779.92.3, землище с. Граничар, Община Средец, с обща площ на имота от 45,301 дка, попадащи в част от отдел/подотдел 411 «г» - 37,745 дка, черборова култура, 413 «г» - 1,093 дка черборова култура и в 414 «г» - 6,463 дка, черборова култура. Предмет на горскостопанската програма е цялата площ на имот с идентификатор 17779.92.3.

Подотдел 411 «г» представлява черборова култура, с обща площ 125 дка, от които 37,745 дка попадат в имот с идентификатор 17779.92.3. Съгласно горскостопанската програма културата е в състав: чб – 10; възраст – 54 г; пълнота – 0,7; височина – 17 м; бонитет – 3. Наличен е започнал възобновителен процес, като подраства е неравномерно разпределен и със следните характеристики: чб – 5, бл – 3, пр – 2, здб; естествен произход; възраст 1-8 год; височина 0,2-2,0 м, покритие около 40%. Към настоящия момент дървостоят от подотдела е в добро състояние. Склопеността му е 0,7 до 0,6 в отделни участъци. Изхождайки от състоянието, възрастта и наличния подраст е предложено да се изведе постепенно-котловинна сеч с интензивност 25%.

Подотдел 413 «г» представлява черборова култура, с обща площ 93 дка, от които 1,093 дка попадат в имот с идентификатор 17779.92.3. Съгласно горскостопанската програма културата е в състав: чб – 10; възраст – 49 г; пълнота – 0,7; височина – 16 м; бонитет – 3. Наличен е започнал възобновителен процес, като подраства е неравномерно разпределен и със следните характеристики: чб – 5, бл – 3, пр – 2, здб; естествен произход; възраст 1-8 год; височина 0,2-2,0 м, покритие около 40%. Към настоящия момент дървостоят от подотдела е в добро състояние.



гр. Бургас, к-с Лазур, ул. „Перушица“ 67, ет.3, п.к.388

Тел: +359 56 813205, Факс: +359 56 813 200

e-mail: riosvbs@unacs.bg

www.riosvbs.com



Склопеността му е 0,7 до 0,6 в отделни участъци. Изхождайки от състоянието, възрастта и наличния подраст **е предложено да се изведе постепенно-котловинна сеч с интензивност 25%.**

Подотдел 414 «г» представлява черборова култура, с обща площ 169 дка, от които 6,463 дка попадат в имот с идентификатор 17779.92.3. Съгласно горскостопанската програма културата е в състав: чб – 10; възраст – 54 г; пълнота – 0,7; височина – 16 м; бонитет – 2. Наличен е започнал възобновителен процес, като подраста е неравномерно разпределен и със следните характеристики: чб – 6, бл – 2, др – 2, здб; естествен произход; възраст 1-8 год; височина 0,2-2,0 м, покритие около 40%. Към настоящия момент дървостоят от подотдела е в добро състояние. Склопеността му е 0,7 до 0,6 в отделни участъци. Изхождайки от състоянието, възрастта и наличния подраст **е предложено да се изведе постепенно-котловинна сеч с интензивност 25%.**

Горскостопанската програма **не попада** в обхвата на Приложение № 1 и № 2, съответно към чл. 92 и чл. 93 от Закона за опазване на околната среда (ДВ, бр. 94/2012г.) и **не подлежи** на регламентираните с глава шеста от Закона процедури по преценяване на необходимостта от извършване на екологична оценка и/или оценка на въздействието върху околната среда, задължителна екологична оценка и/или оценка на въздействието върху околната среда.

Площта **не попада** в границите на защитена територия по смисъла на Закона за защитените територии. Попада в границите на защитена зона BG0000219 „Дервентски възвишения 2“ за опазване на природните местообитания и на дивата флора и фауна, приета с Решение на Министерски съвет №122/2007г. (ДВ, бр.21/09.03.2007г.).

Съгласно публично достъпната информационна система за Натура 2000, поместена на сайта на Министерство на околната среда и водите (адрес <http://natura2000.moew.government.bg/>) в разглеждания имот не е констатирано наличие на природно местообитание.

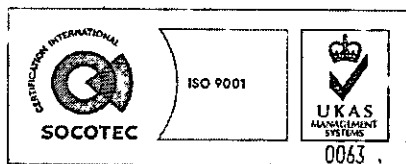

С оглед гореизложеното, отчитайки характера на заявената програма, както и че имота не е идентифициран като природно местообитание от предмета на опазване на защитена зона BG0000219 „Дервентски възвишения 2“, считам че при реализацията ѝ няма вероятност от значително отрицателно въздействие върху природни местообитания, видове и техните местообитания предмет на опазване в гореописаната защитена зона.

В тази връзка на основание чл.2, ал.2 от Наредбата за ОС Ви уведомявам, че за: „Горскостопанска програма за поземлен имот с идентификатор 17779.92.3, землище с. Граничар, Община Средец, част от отдел/подотдел 411 «г», 413 «г» и 414 «г» в териториалния обхват на ТП „ДГС Средец“, преценката на компетентния орган е, че **не е необходимо провеждане на процедура по реда на Глава втора от Наредбата за ОС.**

Настоящото писмо се отнася само за заявените параметри на програмата и не отменя необходимостта от получаване на съгласувания или разрешителни, предвидени в други закони и подзаконовни нормативни актове.

При всички случаи на промяна в параметрите на програмата или на някои от обстоятелствата, при които е издадено настоящото становище, възложителят е длъжен да уведоми незабавно РИОСВ-Бургас за промените.

ЗА ДИРЕКТОР НА РИОСВ
инж. Зинка Стойкова
Заповед № РД-115/30.07.2019



улица" 67, ет.3, п.к.388
Тел: +359 56 813205, Факс: +359 56 813 200
e-mail: riosvbs@unacs.bg
www.riosvbs.com

