



# РЕПУБЛИКА БЪЛГАРИЯ

Министерство на околната среда и водите

Регионална инспекция по околната среда и водите - Бургас

Изх. № ПД-3085 (1)  
гр. Бургас, 18.12.2019

ДО:  
НАСЛЕДНИЦИТЕ НА ВЪЛЧО ЧАВДАРОВ  
Чрез пълномощник ЖЕКО ЖЕКОВ  
ГР. СРЕДЕЦ

КОПИЕ  
РДГ-БУРГАС

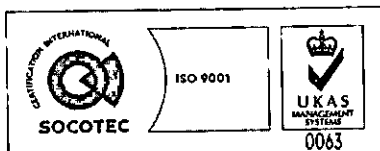
**Относно:** "Горскостопанска програма за поземлен имот с идентификатор 22914.36.18, землище с. Долно Ябълково, Община Средец, част от отдел/подотдел 474 «в» и 474 «д» в териториалния обхват на ТП "ДГС Средец", собственост на: наследниците на Вълчо Чавдаров

Във връзка с внесената документация/уведомление с вх. № ПД-3085/2019г. на РИОСВ – Бургас за горещитираната горскостопанска програма, на основание чл.6а, т.2 от Наредба за условията и реда за извършване на оценка за съвместимостта на планове, програми, проекти и инвестиционни предложения с предмета и целите на опазване на защитените зони (Наредбата за ОС, обн., ДВ, бр.73 от 11.09.2007г., изм. и доп.), Ви уведомявам следното:

Представената "Горскостопанска програма за поземлен имот с идентификатор 22914.36.18, землище с. Долно Ябълково, Община Средец, част от отдел/подотдел 474 «в» и 474 «д» в териториалния обхват на ТП "ДГС Средец" попада в обхвата на чл.2, ал.2 от Наредбата за ОС.

Горскостопанската програма е за поземлен имот с идентификатор 22914.36.18, землище с. Долно Ябълково, общ. Средец, с обща площ 56,539 дка. Площта на имота попада в част от отдел/подотдел 474 «в» - 56,538 дка иглолистна култура и отдел/подотдел 474 „д“ – 0,001 дка – широколистно насаждение. Предмет на настоящата програма е залесената площ на имота, попадаща в част от отдел/подотдел 474 «в» - 56,538 дка.

Подотдел 474 «в» представлява черборова култура, с обща площ 16,5 ха, от които 5,6538 ха попадат в имот с идентификатор 22914.36.18. Съгласно горскостопанската програма културата е в състав: чб – 7, бб – 3 и единично участие на бл, цр, здб и срлп; възраст – 48 г; пълнота – 0,8; височина – 16-16 м; бонитет – III. Най-често е семенен подраст предимно от широколистни дървесни видове в състав бл – 5 и цр – 5, на възраст 5-6 год., с височина 0,20-0,30 м, пълнота 0,3. Подрастът е с неравномерно покритие около 25-30%. От началото на лесоустройствения период в културата са водени отгледни сечи и към настоящия момент склопеността ѝ, в частта от имота е около 0,8. Констатирано е, че фитосанитарното състояние на насаждението в имота е добро, с равномерен строж, наблюдават се единични повреди на дървостоя от корояди. Изхождайки от възрастта (48г) и склопеността на културата (0,8), както и състават от светлолюбиви дървесни видове – чб, бб, бл, цр е предложено да се изведе постепенно-котловинна сеч с интензивност



гр. Бургас, к-с Лазур, ул. „Перущица“ 67, ет.3, п.к.388  
Тел: +359 56 813205, Факс: +359 56 813 200  
e-mail: [riosvbs@unacs.bg](mailto:riosvbs@unacs.bg)  
[www.riosvbs.com](http://www.riosvbs.com)



30%. Към момента подрастът е с недостатъчно покритие и неравномерно разпределен върху площта, затова оформянето на котли на този етап е невъзможно.

Горскостопанската програма **не попада** в обхвата на Приложение № 1 и № 2, съответно към чл. 92 и чл. 93 от Закона за опазване на околната среда (ДВ, бр. 94/2012г.) и **не подлежи** на регламентираните с глава шеста от Закона процедури по преценяване на необходимостта от извършване на екологична оценка и/или оценка на въздействието върху околната среда, задължителна екологична оценка и/или оценка на въздействието върху околната среда.

Площта **не попада** в границите на защитена територия по смисъла на Закона за защитените територии. Попада в границите на защитена зона BG0000219 „Дервентски възвишения 2” за опазване на природните местообитания и на дивата флора и фауна, приета с Решение на Министерски съвет №122/2007г. (ДВ, бр.21/09.03.2007г.).

Съгласно публично достъпната информационна система за Натура 2000, поместена на сайта на Министерство на околната среда и водите (адрес <http://natura2000.moew.government.bg/>) в разглеждания имот не е констатирано наличие на природно местообитание.

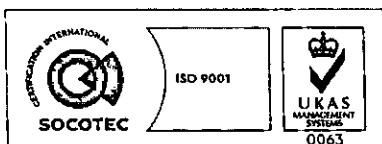
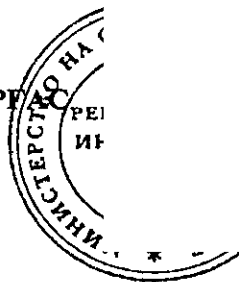
С оглед гореизложеното, отчитайки характера на заявената програма, както и че имота не е идентифициран като природно местообитание от предмета на опазване на защитена зона BG0000219 „Дервентски възвишения 2”, считам че при реализацията ѝ няма вероятност от значително отрицателно въздействие върху природни местообитания, видове и техните местообитания предмет на опазване в гореописаната защитена зона.

В тази връзка на основание чл.2, ал.2 от Наредбата за ОС Ви уведомявам, че за: “Горскостопанска програма за поземлен имот с идентификатор 22914.36.18, землище с. Долно Ябълково, Община Средец, част от отдел/подотдел 474 «в» и 474 «д» в териториалния обхват на ТП “ДГС Средец”, преценката на компетентния орган е, че **не е необходимо провеждане на процедура по реда на Глава втора от Наредбата за ОС.**

*Настоящото писмо се отнася само за заявените параметри на програмата и не отменя необходимостта от получаване на съгласувания или разрешителни, предвидени в други закони и подзаконовни нормативни актове.*

*При всички случаи на промяна в параметрите на програмата или на някои от обстоятелствата, при които е издадено настоящото становище, възложителят е длъжен да уведоми незабавно РИОСВ-Бургас за промените.*

ИНЖ. ТОНКА АТАНАСОВА  
ДИРЕКТОР НА РИОСВ – БУРГАС



гр. Бургас, к-с Лазур, ул. „Перущица” 67, ет.3, п.к.388  
Тел: +359 56 813205, Факс: +359 56 813 200  
e-mail: [riosvbs@unacs.bg](mailto:riosvbs@unacs.bg)  
[www.riosvbs.com](http://www.riosvbs.com)

