



РЕПУБЛИКА БЪЛГАРИЯ

Министерство на околната среда и водите

Регионална инспекция по околната среда и водите - Бургас

ИЗХ. № ПД-3051 (11)
ГР. БУРГАС, 16. 12. 2019

ДО
АЛИ ОСМАНОВ

ГР. БУРГАС

Относно: Инвестиционно предложение „Изграждане на плътни огради по вътрешните регулационни линии в УПИ IV - 440, кв. 21 по плана на с. Планиница, община Руен“, с възложител: Али Османов

Във връзка с внесената от Вас документация с вх. № ПД-3051/2019г. в РИОСВ-Бургас за цитираното инвестиционно предложение, която приемам като уведомление по чл.10, ал.1 от Наредбата за условията и реда за извършване на оценка за съвместимостта на планове, програми, проекти и инвестиционни предложения с предмета и целите на опазване на защитените зони, наричана за краткост Наредбата за ОС и на основание чл.6а, т.2 от същата, Ви уведомявам следното:

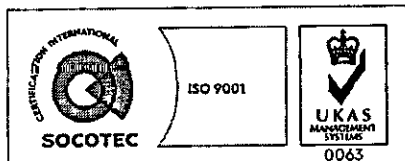
Инвестиционно предложение „Изграждане на плътни огради по вътрешните регулационни линии в УПИ IV - 440, кв. 21 по плана на с. Планиница, община Руен“ попада в обхвата на чл.2, ал.2 от Наредбата за ОС.

Инвестиционното предложение предвижда изграждане на плътни огради по вътрешните регулационни линии в УПИ IV - 440, кв. 21 по плана на с. Планиница, общ. Руен. В имота има съществуващи масивни жилищни сгради. Техническата инфраструктура в района е изградена. Съгласно представената документация имотът е с трайно предназначение – урбанизирана територия, с предназначение за жилищни нужди, с обща площ 500 кв.м.

Посочените по-горе дейности, свързани с реализацията на инвестиционното предложение не попадат в позициите на Приложения №1 и №2, съответно към чл.92 и чл.93 от Закона за опазване на околната среда (ЗООС) и не подлежат на процедури по реда на Глава шеста от ЗООС (преценяване на необходимостта от извършване на екологична оценка и/или оценка на въздействието върху околната среда, задължителна екологична оценка и/или оценка на въздействието върху околната среда).

Имотът не попада в границите на защитени територии по смисъла на Закона за защитените територии и не попада в границите на защитени зони по смисъла на Закона за биологично разнообразие. Най-близо е разположена защитена зона BG 0000137 „Река Долна Луда Камчия“ за опазване на природните местообитания и дивата фауна и флора, одобрена с РМС № 802/04.12.2007 г. (ДВ, бр. 107/2007 г.);

Предвид гореизложеното, отчитайки местоположението на имота и характера на инвестиционното предложение, считам че при реализацията му няма вероятност от значително



гр. Бургас, к-с Лазур, ул. „Перущица“ 67, ет.3, п.к.388
Тел: +359 56 813205, Факс: +359 56 813 200
e-mail: riosvbs@unacs.bg
www.riosvbs.com

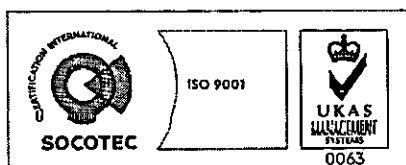



отрицателно въздействие върху посочената по-горе защитена зона. В тази връзка на основание чл.2, ал.2 от Наредбата за ОС Ви уведомявам, че преценката на компетентния орган е, че не е необходимо провеждане на процедура по реда на Глава втора от Наредбата за ОС.

Настоящото писмо се отнася само за заявените параметри на инвестиционното предложение и не отменя необходимостта от получаване на съгласувания или разрешителни, предвидени в други закони и подзаконови нормативни актове.

При всички случаи на промяна в параметрите на инвестиционното предложение или на някои от обстоятелствата, при които е издадено настоящото писмо възложителят е длъжен да уведоми незабавно РИОСВ-Бургас за промените.

ИНЖ. ТОНКА АТАНАСОВА
ДИРЕКТОР НА РИОСВ – БУРГАС



гр. Бургас, к-с Лазур, ул. „Перушица“ 67, ет.3, п.к.388
Тел: +359 56 813205, Факс: +359 56 813 200
e-mail: riosvbs@unacs.bg
www.riosvbs.com

