



РЕПУБЛИКА БЪЛГАРИЯ

Министерство на околната среда и водите

Регионална инспекция по околната среда и водите - Бургас

ИЗХ. № ПД-3015 \N)

ГР. БУРГАС 10.12.2019

ДО

„ЕЛЕКТРОРАЗПРЕДЕЛЕНИЕ ЮГ“ ЕАД

ГР. ПЛОВДВ, УЛ. „ХРИСТО Г. ДАНОВ“ № 37

Относно: инвестиционно предложение „Монтаж на нов кабелен разпределителен шкаф /КРШ/ пред ПИ 07079.616.136 по КК на гр. Бургас и захранването му чрез разкъсване на съществуващ кабел НН от ТП „Пробуда“ и ШКД-6 на ул. „Л. Каравелов“ № 58, гр. Бургас; Кабел НН от КРШ-нов до електромерно табло, монтирани до сграда в УПИ XIII-5383,5384, кв. 20 на ул. „Ивайло“ №75, гр. Бургас (ПИ № 07079.616.136 по КК), за захранване на обект в същия имот – Промяна по време на строителство“, с възложител „ЕЛЕКТРОРАЗПРЕДЕЛЕНИЕ ЮГ“ ЕАД

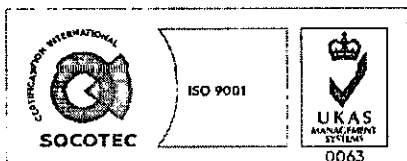
Във връзка с внесената от Вас документация с вх. № ПД-3015/2019г. в РИОСВ-Бургас за цитираното инвестиционно предложение, която приемаме като уведомление по чл. 10, ал. 1 от Наредбата за условията и реда за извършване на оценка за съвместимостта на планове, програми, проекти и инвестиционни предложения с предмета и целите на опазване на защитените зони - *Наредбата за ОС*, на основание чл. 6а, т. 2 от същата Наредба, Ви уведомяваме за следното:

Инвестиционно предложение „Монтаж на нов кабелен разпределителен шкаф /КРШ/ пред ПИ 07079.616.136 по КК на гр. Бургас и захранването му чрез разкъсване на съществуващ кабел НН от ТП „Пробуда“ и ШКД-6 на ул. „Л. Каравелов“ №58, гр. Бургас; Кабел НН от КРШ-нов до електромерно табло, монтирани до сграда в УПИ XIII-5383,5384, кв. 20 на ул. „Ивайло“ №75, гр. Бургас (ПИ № 07079.616.136 по КК), за захранване на обект в същия имот – Промяна по време на строителство“, попада в обхвата на чл. 2, ал. 2 от Наредбата за ОС.

Предложение е свързано с монтиране на нов КРШ пред ПИ 07079.616.136 по КК на гр. Бургас и захранването му чрез разкъсване на съществуващ кабел НН от ТП „Пробуда“ и ШКД-6 на ул. „Л. Каравелов“ №58, в гр. Бургас. Ще се положи нов кабел НН от КРШ-нов до електромерно табло, монтирано до сградата в УПИ XIII-5383,5384, кв. 20 на ул. „Ивайло“ № 75 (имот с идентификатор 07079.616.136 по КК на гр. Бургас).

Посочените по-горе дейности, свързани с реализацията на инвестиционното предложение **не попадат** в позициите на Приложения № 1 и 2, съответно към чл. 92 и чл. 93 от Закона за опазване на околната среда /ЗООС, ДВ бр. 77/27.09.2005г./ и не подлежат на процедури по реда на Глава шеста от ЗООС (преценяване на необходимостта от извършване на екологична оценка и/или оценка на въздействието върху околната среда, задължителна екологична оценка и/или задължителна оценка на въздействието върху околната среда).

Елементите на инвестиционното предложение **не попадат** в границите на защитени територии, определени по реда на Закона за защитените територии и в защитени зони по



гр. Бургас, к-с Лазур, ул. „Перущица“ 67, ет.3, п.к.388

Тел: +359 56 813205, Факс: +359 56 813 200

e-mail: riosvbs@unacs.bg

www.riosvbs.com



смисъла на Закона за биологичното разнообразие (Натура 2000 места). Най-близо е разположена защитена зона BG0000273 "Бургаско езеро" за опазване на дивите птици, обявена със Заповед № РД-769/28.10.2008г. на министъра на околната среда и водите и защитена зона BG0000273 "Бургаско езеро" за опазване на природните местообитания и на дивата флора и фауна, приета с Решение на МС №122/2007г. (ДВ, бр. 21/09.03.2007г.).

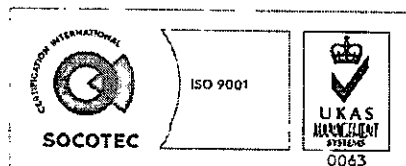

Предвид гореизложеното, отчитайки местоположението и характера на инвестиционното предложение, считам че при реализацията му, няма вероятност от значително отрицателно въздействие върху защитена зона BG0000273 "Бургаско езеро" за опазване на дивите птици и защитена зона BG0000273 "Бургаско езеро" за опазване на природните местообитания и на дивата флора и фауна. В тази връзка на основание чл. 2, ал. 2 от *Наредбата за ОС* Ви уведомявам, че преценката на компетентния орган е, че **не е необходимо провеждане на процедура по реда на Глава втора от Наредбата за ОС.**

След проверка по наличната към момента в РИОСВ-Бургас цифрова информация (КВС/КК, горска карта) и модели за разпространение на дюнни природни местообитания по Черноморското крайбрежие е установено, че **не се засяга** площ с характеристика на пясъчни дюни. Настоящото становище по отношение на пясъчните дюни, предвид Заповед № РД-299/29.03.2013 г. на Министъра на околната среда и водите, следва да се счита и като становище по смисъла на §25, ал. 3 на Закона за устройство на Черноморското крайбрежие.

Настоящото писмо се отнася само за заявените параметри на инвестиционното предложение и не отменя необходимостта от получаване на съгласувания или разрешителни, предвидени в други закони и подзаконови нормативни актове.

При всички случаи на промяна в параметрите на инвестиционното предложение или на някои от обстоятелствата, при които е издадено настоящото писмо, възложителят е длъжен да уведоми незабавно РИОСВ-Бургас за промените.

ИНЖ. ТОНКА АТАНАСОВА
ДИРЕКТОР НА РИОСВ-БУРГАС



гр. Бургас, к-с Лазур, ул. „Перущица“ 67, ет.3, п.к.388
Тел: +359 56 813205, Факс: +359 56 813 200
e-mail: riosvbs@unacs.bg
www.riosvbs.com

