



РЕПУБЛИКА БЪЛГАРИЯ

Министерство на околната среда и водите

Регионална инспекция по околната среда и водите - Бургас

ИЗХ. № ПД-2896-¹₁
ГР. БУРГАС

06. 12. 2019

ДО


„ЛУКОЙЛ НЕФТОХИМ БУРГАС” АД
П. К. 8104, ГР. БУРГАС

Относно: инвестиционно предложение „Реконструкция на ЖП наливна естакада за тежки горива в частта 13-ти и 14-ти коловози за експедиция на вакуумен остатък от КПТО с капацитет 650 хил. тона/годишно в УПИ II, кв. 19, поземлен имот № 35883.509.133 по КК на гр. Камено (за ЖП наливна естакада) и УПИ IV, кв. 5, поземлен имот № 35883.509.50 по КК на гр. Камено (за помпа П10А)”, с възложител „ЛУКОЙЛ НЕФТОХИМ БУРГАС” АД

Във връзка с внесената от Вас документация с вх. № ПД-2896/2019г. в РИОСВ-Бургас за цитираното инвестиционно предложение, която приемаме като уведомление по чл. 10, ал. 1 от Наредбата за условията и реда за извършване на оценка за съвместимостта на планове, програми, проекти и инвестиционни предложения с предмета и целите на опазване на защитените зони - *Наредбата за ОС*, на основание чл. 6а, т. 2 от същата Наредба, Ви уведомяваме за следното:

Инвестиционно предложение „Реконструкция на ЖП наливна естакада за тежки горива в частта 13-ти и 14-ти коловози за експедиция на вакуумен остатък от КПТО с капацитет 650 хил. тона/годишно в УПИ II, кв. 19, поземлен имот № 35883.509.133 по КК на гр. Камено (за ЖП наливна естакада) и УПИ IV, кв. 5, поземлен имот № 35883.509.50 по КК на гр. Камено (за помпа П10А)”, попада в обхвата на чл. 2, ал. 2 от Наредбата за ОС.

Предвижда се извършване на ремонт на ЖП наливна естакада за тежки горива в частта 13-ти и 14-ти коловози. Целта на строително-монтажните дейности е да се осигури възможност за експедиция на до 650000 тона/годишно вакуумен остатък от КПТО, идентичен с физико-химичните параметри на котелното гориво. Реконструкцията включва монтаж на нови товарни ръкави за горно пълнене – 6 броя, като се обособяват шест пълначни места с двустранно действие – към двата коловоза. Всяко работно място се оборудва с клапан и разходомер – измервателни системи за едновременно обслужване на шест броя ж.п. цистерни. За обслужване на товарните ръкави и процеса на пълнене е предвидена нова товарна помпа с капацитет до 600 м³/час. Помпата ще се монтира на резервоарен парк РП 2/2 и ще се управлява от автоматизираната система за управление. За обслужване на цистерните са монтирани 12 броя падащи стълби, които имат индивидуален предпазващ парапет. Запълването с продукт ще се извършва от резервоарен парк РП 2/2 като към съществуващите в схемата помпи (П-8, П-9 и П-10) се предвижда монтаж на нова помпа (П-10А).



гр. Бургас, к-с Лазур, ул. „Перушица” 67, ет.3, п.к.388

Тел: +359 56 813205, Факс: +359 56 813 200

e-mail: riosvbs@unacs.bg

www.riosvbs.com



Новата схема от инвестиционното предложение ще осигури възможност за експедиция на: Котелно гориво АВ; Котелно гориво тежко; Корабно остатъчно гориво АВ; Мазут. За контрол на натовареното количество се предвиждат шест броя измервателни системи кориолисов тип. За аварийни ситуации се предвижда възможност за разтоварване на ж.п. цистерни, чрез винтова помпа. На вход на винтовата помпа продуктът ще постъпва по гъвкав антистатичен шланг. На изхода на помпата ще се предвиди връзка с тръбопровода за циркулация и измервателна система за контрол на разтоварените количества.


За „разтоварване“ на помпите, както и за обезпечаване на непрекъснатост на процеса е предвиден разтоварващ клапан, монтиран на линия, свързваща общия вход и общия изход на товарните помпи. За почистване на площадката се предвижда монтаж на топлообменник, работещ на вода и пара. За горещ поток се използва водна пара с налягане около 6 бара и температура около 165 °С. Предвидено е водата да се нагрява до около 70 °С, като на изход от топлообменника се изгражда колектор с две станции за включване на меки връзки. В рамките на инвестиционното предложение се предвижда изграждане на подземен противопожарен водопровод, чрез който ще се осигури вода за двата дренчерни клона. Захранването му ще стане от съществуващи противопожарни линии. Освен посочения противопожарен водопровод се планира и удължаване на съществуваща канализация в помпеното отделение на РП2/2 за отводняване на вана за новата помпа П-10А. Отводняването ще стане към съществуващата, разположена в непосредствена близост промишлено дъждовна канализация, отвеждаща водите към централната пречиствателна станция на Дружеството. Канализацията ще се изпълни от негорими стоманени тръби, като е предвидена и шахта - хидрозатвор.

За оперативно и сервизно обслужване на съоръженията за пълнене (ръкави) се планира изграждане на 3 броя стълбища, разположени по дължина на естакадата и пасарелки, преминаващи над коловозите и осигуряващи безопасно преминаване на обслужващия персонал. Осигурен е подход от основната площадка на естакадата към оборудването (разходомери, арматури, клапани и др.), както и към местата за вземане на проби.

За противопожарни цели се използват всички съществуващи пътища на територията на „Лукойл Нефтохим Бургас“ АД, без да се налага реконструирането им. Има осигурен достъп до 13 и 14 коловоз на съществуващата ЖП наливна естакада и промени по съществуващата площадка и пътища не се предвиждат.

Посочените по-горе дейности, свързани с реализацията на настоящото инвестиционно предложение **не попадат** в позициите на Приложения № 1 и 2, съответно към чл. 92 и чл. 93 от Закона за опазване на околната среда /ЗООС, ДВ бр. 77/27.09.2005г./ и не подлежат на процедури по реда на Глава шеста от ЗООС (преценяване на необходимостта от извършване на екологична оценка и/или оценка на въздействието върху околната среда, задължителна екологична оценка и/или задължителна оценка на въздействието върху околната среда).

УПИ II, кв. 19 и УПИ IV, кв. 5 по плана на „Лукойл Нефтохим Бургас“ АД (ПИ №35883.509.133 и ПИ №35883.509.50 по КК на гр. Камено) **не попадат** в границите на защитени територии, определени по реда на Закона за защитените територии и в защитени зони по смисъла на Закона за биологичното разнообразие (Натура 2000 места). Най-близо /на 2,93км/ е разположена защитена зона BG0000273 “Бургаско езеро” за опазване на дивите птици, обявена със Заповед № РД-769/28.10.2008г. на министъра на околната среда и водите и



гр. Бургас, к-с Лазур, ул. „Перущица“ 67, ет.3, п.к.388
Тел: +359 56 813205, Факс: +359 56 813 200
e-mail: riosvbs@unacs.bg
www.riosvbs.com




защитена зона BG0000273 "Бургаско езеро" за опазване на природните местообитания и на дивата флора и фауна, приета с Решение на МС №122/2007г. (ДВ, бр. 21/09.03.2007г.).

Предвид гореизложеното, отчитайки местоположението и характера на инвестиционното предложение, считам че при реализацията му, няма вероятност от значително отрицателно въздействие върху защитена зона BG0000273 "Бургаско езеро" за опазване на дивите птици и защитена зона BG0000273 "Бургаско езеро" за опазване на природните местообитания и на дивата флора и фауна. В тази връзка на основание чл. 2, ал. 2 от *Наредбата за ОС* Ви уведомявам, че преценката на компетентния орган е, че **не е необходимо провеждане на процедура по реда на Глава втора от Наредбата за ОС.**

Настоящото писмо се отнася само за заявените параметри на инвестиционното предложение и не отменя необходимостта от получаване на съгласувания или разрешителни, предвидени в други закони и подзаконови нормативни актове.

При всички случаи на промяна в параметрите на инвестиционното предложение или на някои от обстоятелствата, при които е издадено настоящото писмо, възложителят е длъжен да уведоми незабавно РИОСВ-Бургас за промените.

ИНЖ. ТОНКА АТАНАСОВА
ДИРЕКТОР НА РИОСВ-БУРГАС



гр. Бургас, к-с Лазур, ул. „Перушица“ 67, ет.3, п.к.388
Тел: +359 56 813205, Факс: +359 56 813 200

e-mail: riosvbs@unacs.bg
www.riosvbs.com

