



РЕПУБЛИКА БЪЛГАРИЯ

Министерство на околната среда и водите

Регионална инспекция по околната среда и водите - Бургас

Изх. № ПД-2949 - (А) 27. 11. 2019
гр. Бургас,

ДО:
НАСЛЕДНИЦИ НА ПРОЙКО ДИМОВ
Чрез пълномощник ЖЕКО ЖЕКОВ
ГР. СРЕДЕЦ

КОПИЕ
РДГ-БУРГАС

Относно: "Горскостопанска програма за поземлен имот с идентификатор 03349.48.6, землище с. Белеврен, Община Средец, част от отдели/подотдели 469 «п», в териториалния обхват на ТП «ДГС Средец», собственост на: наследниците на ПРОЙКО ДИМОВ

Във връзка с внесената документация/уведомление с вх. № ПД-2949/2019г. на РИОСВ – Бургас за горещитираната горскостопанска програма, на основание чл.6а, т.2 от Наредба за условията и реда за извършване на оценка за съвместимостта на планове, програми, проекти и инвестиционни предложения с предмета и целите на опазване на защитените зони (Наредбата за ОС, обн., ДВ, бр.73 от 11.09.2007г., изм. и доп.), Ви уведомявам следното:

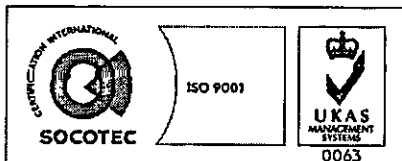
Представената "Горскостопанска програма за поземлен имот с идентификатор 03349.48.6, землище с. Белеврен, Община Средец, част от отдели/подотдели 469 «п», в териториалния обхват на ТП «ДГС Средец» попада в обхвата на чл.2, ал.2 от Наредбата за ОС.

Горскостопанската програма се отнася за поземлен имот с идентификатор 03349.48.6, землище с. Белеврен, Община Средец, с обща площ на имота от 6,525 дка, попадащи в част от отдел/подотдел 469 «п».

Подотдел 469 «п» представлява черборовата култура с обща площ от 4,0 ха, от които 0,6525 ха попадат в имот с идентификатор 03349.48.6. Съгласно горскостопанската програма културата е в състав: черен бор – 10, единично участие на бб, срлп, бл, цр, здб; възраст – 48 г; пълнота – 0,8; височина – 17 м; бонитет – 2. Има наличие на семенен подраст с преобладаващо участие, на широколистни дървени видове. Подрастът е в състав цер – 7, черен бор – 3, на възраст 6-7 год, с височина около 0,20-0,30 м; пълнота – 0,3. Подрастът е с неравномерно покритие около 30 %. Към настоящия момент културата е в добро състояние, с равномерен строеж. Предвид възрастта (48 г), склопеността на културата (0,8) и наличния подраст се предлага да се изведе постепенно-котловинна сеч с интензивност 20 %.

Горскостопанската програма не попада в обхвата на Приложение № 1 и № 2, съответно към чл. 92 и чл. 93 от Закона за опазване на околната среда (ДВ, бр. 94/2012г.) и не подлежи на регламентираните с глава шеста от Закона процедури по преценяване на необходимостта от извършване на екологична оценка и/или оценка на въздействието върху околната среда, задължителна екологична оценка и/или оценка на въздействието върху околната среда.

Площта не попада в границите на защитена територия по смисъла на Закона за защитените територии. Попада в границите на защитени зони от мрежата Натура 2000 - защитена зона BG0000219 „Дервентски възвишения 2” за опазване на природните местообитания и дивата



гр. Бургас, к-с Лазур, ул. „Перущица” 67, ет.3, п.к.388
Тел: +359 56 813205, Факс: +359 56 813 200
e-mail: riosvbs@unacs.bg
www.riosvbs.com



флора и фауна, приета с Решение на Министерски съвет №122/2007г. (ДВ, бр.21/09.03.2007г.) и в защитена зона BG0002066 „Западна Странджа“ за опазване на дивите птици, обявена със Заповед №РД-533/26.06.2010 г. на Министъра на околната среда и водите (ДВ, бр 52/2010 г.), Изм. Заповед № РД-83/28.01.2013 г. (ДВ, бр. 10/2013 г.). При извършената проверка за допустимост по реда на чл. 12 във връзка с чл. 2, ал. 2 от Наредбата за ОС се констатира, че реализацията на предвидените с програмата дейности са **допустими** с режима на защитена зона BG0002066 „Западна Странджа“ за опазване на дивите птици, определен със заповедта ѝ за обявяване и за изменение.

Съгласно публично достъпната информационна система за Натура 2000, поместена на сайта на Министерство на околната среда и водите (адрес <http://natura2000.moew.government.bg/>) в разглеждания имот не е констатирано наличие на природно местообитание.

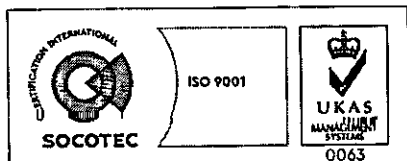

С оглед гореизложеното, отчитайки характера на заявената програма, считам че при реализацията ѝ няма вероятност от значително отрицателно въздействие върху природни местообитания, видове и техните местообитания и върху намаляване на числеността или промяна на видовия състав на дивите птици предмет на опазване в гореописаните защитени зони.

В тази връзка на основание чл.2, ал.2 от Наредбата за ОС Ви уведомявам, че за: “Горскостопанска програма за поземлен имот с идентификатор 03349.48.6, землище с. Белеврен, Община Средец, част от отдели/подотдели 469 «п», в териториалния обхват на ТП «ДГС Средец», преценката на компетентния орган е, че **не е необходимо провеждане на процедура по реда на Глава втора от Наредбата за ОС.**

Настоящото писмо се отнася само за заявените параметри на програмата и не отменя необходимостта от получаване на съгласувания или разрешителни, предвидени в други закони и подзаконови нормативни актове.

При всички случаи на промяна в параметрите на програмата или на някои от обстоятелствата, при които е издадено настоящото становище, възложителят е длъжен да уведоми незабавно РИОСВ-Бургас за промените.

ИНЖ. ТОНКА АТАНАСОВА
ДИРЕКТОР НА РИОСВ – БУРГАС



гр. Бургас, к-с Лазур, ул. „Перушица“ 67, ет.3, п.к.388
Тел: +359 56 813205, Факс: +359 56 813 200
e-mail: riosvbs@unacs.bg
www.riosvbs.com

