



# РЕПУБЛИКА БЪЛГАРИЯ

## Министерство на околната среда и водите

### Регионална инспекция по околната среда и водите - Бургас

ИЗХ. № ПД-2947 - (1) 27. 11. 2019  
ГР. БУРГАС,

ДО

„ЕЛЕКТРОРАЗПРЕДЕЛЕНИЕ ЮГ“ ЕАД, КЕЦ ПОМОРИЕ

УЛ. „СОЛНА“ № 1

ГР. ПОМОРИЕ

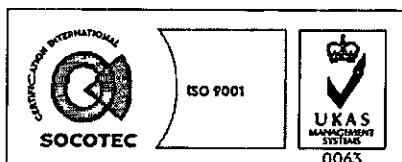
**Относно:** Инвестиционно предложение: “Външно ел. захранване на пристройка и надстройка на цех за замразяване и солзамразяване на риба и рибни продукти в ПИ с идентификатор 51500.508.158 (УПИ XVI – 705 , кв. 102, к.к. «Слънчев бряг-запад») по КК на гр. Несебър“,  
**Подобект:** Кабели 20kV и електромерно табло СрН”, с възложител „Електроразпределение ЮГ“ ЕАД

Във връзка с внесената от Вас документация с вх. № ПД-2947/2019г. в РИОСВ-Бургас за цитираното инвестиционно предложение, която приемам като уведомление по чл.10, ал.1 от Наредбата за условията и реда за извършване на оценка за съвместимостта на планове, програми, проекти и инвестиционни предложения с предмета и целите на опазване на защитените зони, наричана за краткост Наредбата за ОС и на основание чл.6а, т.2 от същата, Ви уведомявам следното:

Инвестиционно предложение “Външно ел. захранване на пристройка и надстройка на цех за замразяване и солзамразяване на риба и рибни продукти в ПИ с идентификатор 51500.508.158 (УПИ XVI – 705 , кв. 102, к.к. «Слънчев бряг-запад») по КК на гр. Несебър“, Подобект : Кабели 20kV и електромерно табло СрН” попада в обхвата на чл.2, ал.2 от Наредбата за ОС.

Инвестиционното предложение предвижда външно ел. захранване на пристройка и надстройка на цех за замразяване и солзамразяване на риба и рибни продукти в ПИ с идентификатор 51500.508.158 (УПИ XVI – 705 , кв. 102, к.к. «Слънчев бряг-запад») по КК на гр. Несебър. Предвижда се полагане на нови кабели 20 kV от съединителни муфи на съществуващ кабел 20 kV БКТП „Херо 2“- БКТП „Акула“ до БКТП-нов, находящ се в ПИ с идентификатор 51500.508.158 по КК на гр. Несебър и монтиране на електромерно табло СрН до фасадата на БКТП-нов. Кабелите ще се положат в изкоп с размери 0,9/0,4 м. При пресичане на уличното платно кабелите ще се изтеглят в PVC тръби ф 110, положени в изкоп 1,1/0,4 м, заложи в бетонов кожух. Дължината на кабелното трасе ще бъде 4 м.

Дейностите, свързани с реализацията на инвестиционното предложение не попадат в позициите на Приложения № 1 и 2, съответно към чл. 92 и чл. 93 от Закона за опазване на околната среда и не подлежат на процедури по реда на Глава шеста от ЗООС (преценяване на необходимостта от извършване на екологична оценка и/или оценка на въздействието върху околната среда, задължителна екологична оценка и/или задължителна оценка на въздействието върху околната среда).



гр. Бургас, к-с Лазур, ул. „Перущица“ 67, ет.3, п.к.388

Тел: +359 56 813205, Факс: +359 56 813 200

e-mail: [riosvbs@unacs.bg](mailto:riosvbs@unacs.bg)

[www.riosvbs.com](http://www.riosvbs.com)



Имотът и трасето **не** попадат в границите на защитени територии по смисъла на Закона за защитените територии, както и **не** попадат в границите на защитени зони по смисъла на Закона за биологично разнообразие (Натура 2000). Най-близо е разположена защитена зона **BG00002043 „Емине“** за опазване на дивите птици, обявена със Заповед № РД-560/21.08.2009 г. на Министъра на околната среда и водите (ДВ, бр. 69/2009 г.), изм. със Заповед №РД-76/28.01.2013 г. (ДВ, бр. 10/2013 г.).

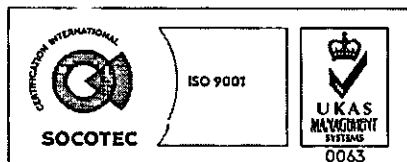
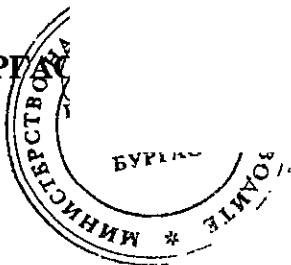
Предвид гореизложеното, отчитайки местоположението на имота и характера на инвестиционното предложение, считам че при реализацията му няма вероятност от значително отрицателно въздействие върху посочената по-горе защитена зона. В тази връзка на основание чл.2, ал.2 от Наредбата за ОС Ви уведомявам, че преценката на компетентния орган е, че **не е необходимо провеждане на процедура по реда на Глава втора от Наредбата за ОС.**

След извършена проверка по наличната към момента в РИОСВ-Бургас цифрова информация и модели за разпространение на дюнни природни местообитания по Черноморското крайбрежие, е установено, че **разглежданата площ няма характеристика на пясъчни дюни.** Уведомяваме Ви, че настоящото становище по отношение на пясъчните дюни, предвид Заповед № РД-299/29.03.2013г. на Министъра на околната среда и водите, следва да се счита и като становище по смисъла на §25, ал.3 на Закона за устройство на Черноморското крайбрежие.

*Настоящото писмо се отнася само за заявените параметри на инвестиционното предложение и не отменя необходимостта от получаване на съгласувания или разрешителни, предвидени в други закони и подзаконовни нормативни актове.*

*При всички случаи на промяна в параметрите на инвестиционното предложение или на някои от обстоятелствата, при които е издадено настоящото писмо възложителят е длъжен да уведоми незабавно РИОСВ-Бургас за промените.*

**ИНЖ. ТОНКА АТАНАСОВА**  
**ДИРЕКТОР НА РИОСВ – БУРГАС**



гр. Бургас, к-с Лазур, ул. „Перушица“ 67, ет.3, п.к.388  
Тел: +359 56 813205, Факс: +359 56 813 200  
e-mail: [riosvbs@unacs.bg](mailto:riosvbs@unacs.bg)  
[www.riosvbs.com](http://www.riosvbs.com)

