



# РЕПУБЛИКА БЪЛГАРИЯ

## Министерство на околната среда и водите

### Регионална инспекция по околната среда и водите - Бургас

ИЗХ. № ПД-2933 - (1) 27. 11. 2019  
ГР. БУРГАС,

ДО

„ЕЛЕКТРОРАЗПРЕДЕЛЕНИЕ ЮГ“ ЕАД, КЕЦ ПОМОРИЕ

УЛ. „СОЛНА“ № 1

ГР. ПОМОРИЕ

**Относно:** Инвестиционно предложение: „Външно ел. захранване на «Преустройство на сграда за обществено обслужване в жилищна сграда за сезонно обитаване и надстрояване» в ПИ с идентификатор 51500.506.222 по КК, гр. Несебър, к.к. Слънчев Бряг - запад, общ. Несебър“, с възложител: „Електроразпределение Юг“ ЕАД

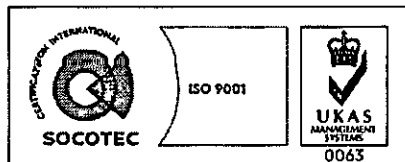
Във връзка с внесената от Вас документация с вх. № ПД-2933/2019г. в РИОСВ-Бургас за цитираното инвестиционно предложение, която приемам като уведомление по чл.10, ал.1 от Наредбата за условията и реда за извършване на оценка за съвместимостта на планове, програми, проекти и инвестиционни предложения с предмета и целите на опазване на защитените зони, наричана за краткост Наредбата за ОС и на основание чл.6а, т.2 от същата, Ви уведомявам следното:

Инвестиционно предложение „Външно ел. захранване на «Преустройство на сграда за обществено обслужване в жилищна сграда за сезонно обитаване и надстрояване» в ПИ с идентификатор 51500.506.222 по КК, гр. Несебър, к.к. Слънчев Бряг - запад, общ. Несебър“ попада в обхвата на чл.2, ал.2 от Наредбата за ОС.

Инвестиционното предложение предвижда външно ел. захранване на преустройство на сграда за обществено обслужване в жилищна сграда за сезонно обитаване и надстрояване в ПИ с идентификатор 51500.506.222 по КК, гр. Несебър, к.к. Слънчев Бряг - запад, общ. Несебър. Предвижда се на фасадата на сграда, ситуирана в ПИ с идентификатор 51500.506.222 по КК, гр. Несебър, к.к. Слънчев Бряг - запад да се монтират два броя нови електромерни табла. Новите електромерни табла ще се захранят, чрез полагане на два броя нови кабели от ТНН на БКТП „Минстрой“, находящ се в ПИ с идентификатор 51500.506.232 до новите ел. табла. Кабелите ще се положат в изкоп 0,8/0,4 м, а при пресичане на уличните платна ще се изтеглят в PVC тръба ф110, в изкоп 1,1/0,6 м. Дължината на кабелното трасе ще бъде 280 м.

Посочените по-горе дейности, свързани с реализацията на инвестиционното предложение не попадат в позициите на Приложения № 1 и 2, съответно към чл. 92 и чл. 93 от Закона за опазване на околната среда и не подлежат на регламентираните с глава шеста от Закона процедури по преценяване на необходимостта от извършване на екологична оценка и/или оценка на въздействието върху околната среда, задължителна екологична оценка и/или оценка на въздействието върху околната среда.

Имотите и трасето не попадат в границите на защитени територии по смисъла на Закона за защитените територии, както и не попадат в границите на защитени зони по смисъла на Закона за биологично разнообразие. Най-близо е разположена защитена зона BG0000574 „Ахелой-Равда-



гр. Бургас, к-с Лазур, ул. „Перушица“ 67, ет.3, п.к.388

Тел: +359 56 813205, Факс: +359 56 813 200

e-mail: [riosvbs@unacs.bg](mailto:riosvbs@unacs.bg)

[www.riosvbs.com](http://www.riosvbs.com)



**Несебър**” за опазване на природните местообитания и на дивата флора и фауна, обявена със Заповед № РД- 400/12.07.2016г. на Министъра на околната среда и водите (ДВ, бр. 58/2016г.).

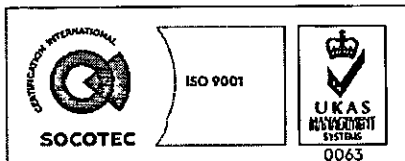
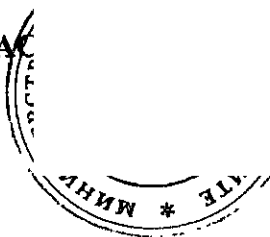
Предвид гореизложеното, отчитайки местоположението на имотите и характера на инвестиционното предложение, считам че при реализацията му няма вероятност от значително отрицателно въздействие върху посочената по-горе защитена зона. В тази връзка на основание чл.2, ал.2 от Наредбата за ОС Ви уведомявам, че преценката на компетентния орган е, че **не е необходимо провеждане на процедура по реда на Глава втора от Наредбата за ОС.**

След извършена проверка по наличната към момента в РИОСВ-Бургас цифрова информация и модели за разпространение на дюни природни местообитания по Черноморското крайбрежие, е установено, че **площта няма характеристика на пясъчни дюни.** Уведомяваме Ви, че настоящото становище по отношение на пясъчните дюни, предвид Заповед № РД-299/29.03.2013г. на Министъра на околната среда и водите, следва да се счита и като становище по смисъла на §25, ал.3 на Закона за устройство на Черноморското крайбрежие.

*Настоящото писмо се отнася само за заявените параметри на инвестиционното предложение и не отменя необходимостта от получаване на съгласувания или разрешителни, предвидени в други закони и подзаконовни нормативни актове.*

*При всички случаи на промяна в параметрите на инвестиционното предложение или на някои от обстоятелствата, при които е издадено настоящото писмо възложителят е длъжен да уведоми незабавно РИОСВ-Бургас за промените.*

**ИНЖ. ТОНКА АТАНАСОВА**  
**ДИРЕКТОР НА РИОСВ – БУРГАС**



гр. Бургас, к-с Лазур, ул. „Перушица” 67, ет.3, п.к.388  
Тел: +359 56 813205, Факс: +359 56 813 200  
e-mail: [riosvbs@unacs.bg](mailto:riosvbs@unacs.bg)  
[www.riosvbs.com](http://www.riosvbs.com)

