



## РЕПУБЛИКА БЪЛГАРИЯ

### Министерство на околната среда и водите

#### Регионална инспекция по околната среда и водите - Бургас

25. 11. 2019

ИЗХ. № ПД-2915 – /1/  
ГР. БУРГАС,

ДО

„ЕЛЕКТРОРАЗПРЕДЕЛЕНИЕ ЮГ“ ЕАД

БУЛ. „ХРИСТО Г. ДАНОВ“ № 37

ГР. ПЛОВДИВ

**Относно:** Инвестиционно предложение „Изграждане на 3 броя кабели 20 kV от Подстанция „Обзор“ в ПИ с идентификатор 53045.531.943 до стълб № 305/5 ЕП „Обзор“ в ПИ с идентификатор 53045.501.345, ТП „Център 2“ в ПИ с идентификатор 53045.501.346 и до ТП „Детска градина“ в ПИ с идентификатор 53045.502.428“, с възложител: „Електроразпределение Юг“ ЕАД

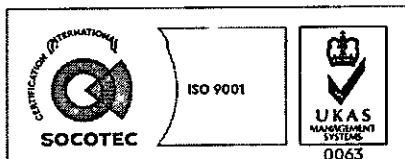
Във връзка с внесената от Вас документация с вх. № ПД-2915/2019г. в РИОСВ-Бургас за цитираното инвестиционно предложение, която приемам като уведомление по чл.10, ал.1 от Наредбата за условията и реда за извършване на оценка за съвместимостта на планове, програми, проекти и инвестиционни предложения с предмета и целите на опазване на защитените зони, наричана за краткост Наредбата за ОС и на основание чл.6а, т.2 от същата, Ви уведомявам следното:

Инвестиционно предложение „Изграждане на 3 броя кабели 20 kV от Подстанция „Обзор“ в ПИ с идентификатор 53045.531.943 до стълб № 305/5 ЕП „Обзор“ в ПИ с идентификатор 53045.501.345, ТП „Център 2“ в ПИ с идентификатор 53045.501.346 и до ТП „Детска градина“ в ПИ с идентификатор 53045.502.428“ попада в обхвата на чл.2, ал.2 от Наредбата за ОС.

Настоящото инвестиционно предложение е свързано с изграждане на трасе за 3 броя кабели 20 kV, от Подстанция „Обзор“ в ПИ с идентификатор 53045.531.943 до стълб №305/5, ЕП „Обзор“ в ПИ с идентификатор 53045.501.345, ТП „Център 2“ в ПИ с идентификатор 53045.501.346 и ТП „Детска градина“ в ПИ с идентификатор 53045.502.428, които в по голямата си част преминават в урбанизираната територия на гр.Обзор.

За целите на инвестиционното предложение ще се изработи ПУП- ПП за част от трасето, което преминава в земеделска територия, а именно трасето преминаващо през ПИ с идентификатор 53045.531.6 с начин на трайно ползване „Пасище“ и през ПИ с идентификатор 53045.531.507 с начин на трайно ползване „Друг вид земеделска земя“. Кабелите ще бъдат положени в изкоп с дълбочина 0,8м и ширина 0,4м.

Посочените по-горе дейностите, свързани с реализацията на инвестиционното предложение не попадат в позициите на Приложения № 1 и № 2, съответно към чл. 92 и чл. 93 от Закона за опазване на околната среда и не подлежат на процедури по реда на Глава шеста от ЗООС (преценяване на необходимостта от извършване на екологична оценка и/или оценка на въздействието върху околната среда, задължителна екологична оценка и/или оценка на въздействието върху околната среда).



гр. Бургас, к-с Лазур, ул. „Перущица“ 67, ет.3, п.к.388

Тел: +359 56 813205, Факс: +359 56 813 200

e-mail: [riosvbs@unacs.bg](mailto:riosvbs@unacs.bg)

[www.riosvbs.com](http://www.riosvbs.com)



Имотите и трасето не попадат в границите на защитени територии по смисъла на Закона за защитените територии, както и не попадат в границите на защитени зони по смисъла на Закона за биологично разнообразие (Натура 2000). Най-близо /на 0,72 км/ е разположена защитена зона BG0002044 „Камчийска планина“ за опазване на дивите птици, обявена със Заповед № РД-132/10.02.2012 г. на Министъра на околната среда и водите (ДВ, бр. 23/2012 г.), изм. със Заповед № РД-77/28.01.2013 г. (ДВ, бр. 10/2013г.)



Предвид гореизложеното, отчитайки местоположението на имотите и характера на инвестиционното предложение, считам че при реализацията му няма вероятност от значително отрицателно въздействие върху посочената по-горе защитена зона. В тази връзка на основание чл.2, ал.2 от Наредбата за ОС Ви уведомявам, че преценката на компетентния орган е, че не е необходимо провеждане на процедура по реда на Глава втора от Наредбата за ОС.

След извършена проверка по наличната към момента в РИОСВ-Бургас цифрова информация и модели за разпространение на дюнни природни местообитания по Черноморското крайбрежие е установено, че площта няма характеристика на пясъчни дюни. Настоящото становище по отношение на пясъчните дюни, предвид Заповед № РД-299/29.03.2013г. на Министъра на околната среда и водите, следва да се счита и като становище по смисъла на §25, ал.3 на Закона за устройство на Черноморското крайбрежие.

*Настоящото писмо се отнася само за заявените параметри на инвестиционното предложение и не отменя необходимостта от получаване на съгласувания или разрешителни, предвидени в други закони и подзаконови нормативни актове.*

*При всички случаи на промяна в параметрите на инвестиционното предложение или на някои от обстоятелствата, при които е издадено настоящото писмо възложителят е длъжен да уведоми незабавно РИОСВ-Бургас за промените.*

**ИНЖ. ТОНКА АТАНАСОВА**  
**ДИРЕКТОР НА РИОСВ – БУРГАС**



гр. Бургас, к-с Лазур, ул. „Перушица“ 67, ет.3, п.к.388  
Тел: +359 56 813205, Факс: +359 56 813 200  
e-mail: [riosvbs@unacs.bg](mailto:riosvbs@unacs.bg)  
[www.riosvbs.com](http://www.riosvbs.com)

