



РЕПУБЛИКА БЪЛГАРИЯ

Министерство на околната среда и водите

Регионална инспекция по околната среда и водите - Бургас

Изх. № ПД-2928 - (1)
гр. Бургас,

25. 11. 2019

ДО:

СТАНКА СОТИРОВА

Чрез пълномощник ЖЕКО ЖЕКОВ

ГР. СРЕДЕЦ

КОПИЕ

РДГ-БУРГАС

Относно: "Горскостопанска програма за поземлен имот с идентификатор 22914.36.12, землище с. Долно Ябълково, Община Средец, част от отдел/подотдел 472 «щ» и 474 «в» в териториалния обхват на ТП "ДГС Средец", собственост на: Станка Сотирова

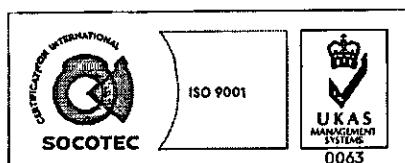
Във връзка с внесената документация/уведомление с вх. № ПД-2928/2019г. на РИОСВ – Бургас за горечитираната горскостопанска програма, на основание чл.6а, т.2 от Наредба за условията и реда за извършване на оценка за съвместимостта на планове, програми, проекти и инвестиционни предложения с предмета и целите на опазване на защитените зони (Наредбата за ОС, обн., ДВ, бр.73 от 11.09.2007г., изм. и доп.), Ви уведомявам следното:

Представената "Горскостопанска програма за поземлен имот с идентификатор 22914.36.12, землище с. Долно Ябълково, Община Средец, част от отдел/подотдел 472 «щ» и 474 «в» в териториалния обхват на ТП "ДГС Средец" попада в обхвата на чл.2, ал.2 от Наредбата за ОС.

Горскостопанската програма е за поземлен имот с идентификатор 22914.36.12, землище с. Долно Ябълково, общ. Средец, с обща площ 9,999 дка. Предмет на настоящата програма е целият имот, попадащ в част от отдел/подотдел 472 «щ» - 3,685 дка – иглолистна култура и 474 «в» - 6,314 дка – иглолистна култура.

Подотдел 472 «щ» представлява черборовата култура. Съгласно горскостопанската програма културата е в състав: чб – 10, и единично участие на пр, бл, яв, срлп, глг и дрн; възраст – 48 г; пълнота – 0,7; височина – 16 м; бонитет – III. Има наличие на семенен подраст предимно от широколистни дървесни видове в състав бл – 8 и чб – 2, на възраст 5-6 год, с височина 0,20-0,30 м, пълнота 0,3. Подрастът е с неравномерно покритие окло 30%. От началото на лесоустройствения период в културата са водени отгледни сечи и към настоящия момент склопеността ѝ, в частта от имота е около 0,7. Към настоящия момент насаждението е с равномерен строеж и в добро състояние. Изхождайки от възрастта (48г) и склопеността на културата (0,7), както и наличния подраст е предложено да се изведе постепенно-котловинна сеч с интензивност 20%. Към момента подрастът е с недостатъчно покритие и неравномерно разпределен върху площта, затова оформянето на котли на този етап е невъзможно.

Подотдел 474 «в» представлява черборовата култура. Съгласно горскостопанската програма културата е в състав: чб – 10, и единично участие на бб, бл, пр, здб, срлп; възраст – 48 г; пълнота – 0,8; височина – 16 м; бонитет – III. Има наличие на семенен подраст предимно от широколистни дървесни видове в състав бл – 8 и чб – 2, на възраст 5-6 год, с височина 0,20-0,30 м, пълнота 0,3.



гр. Бургас, к-с Лазур, ул. „Перущица“ 67, ет.3, п.к.388

Тел: +359 56 813205, Факс: +359 56 813 200

e-mail: riosvbs@unacs.bg

www.riosvbs.com



Подрастът е с неравномерно покритие окло 30%. От началото на лесоустройствения период в културата са водени отгледни сечи и към настоящия момент склопеността ѝ, в частта от имота е около 0,7 – 0,8. Към настоящия момент насаждението е с равномерен строеж и в добро състояние. Изхождайки от възрастта (48г) и склопеността на културата (0,8), както и наличния подраст е предложено да се изведе **постепенно-котловинна сеч с интензивност 20%**. Към момента подрастът е с недостатъчно покритие и неравномерно разпределен върху площта, затова оформянето на котли на този етап е невъзможно.

Горскостопанската програма **не попада** в обхвата на Приложение № 1 и № 2, съответно към чл. 92 и чл. 93 от Закона за опазване на околната среда (ДВ, бр. 94/2012г.) и **не подлежи** на регламентираните с глава шеста от Закона процедури по преценяване на необходимостта от извършване на екологична оценка и/или оценка на въздействието върху околната среда, задължителна екологична оценка и/или оценка на въздействието върху околната среда.

Площта **не попада** в границите на защитена територия по смисъла на Закона за защитените територии. Попада в границите на защитена зона **BG0000219 „Дервентски възвишения 2“** за опазване на природните местообитания и на дивата флора и фауна, приета с Решение на Министерски съвет №122/2007г. (ДВ, бр.21/09.03.2007г.).

Съгласно публично достъпната информационна система за Натура 2000, поместена на сайта на Министерство на околната среда и водите (адрес <http://natura2000.moew.government.bg/>) в разглеждания имот не е констатирано наличие на природно местообитание.

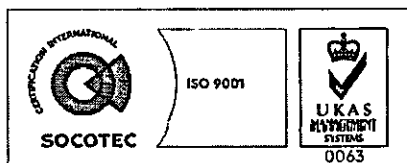

С оглед гореизложеното, отчитайки характера на заявената програма, както и че имота не е идентифициран като природно местообитание от предмета на опазване на защитена зона BG0000219 „Дервентски възвишения 2“, считам че при реализацията ѝ няма вероятност от значително отрицателно въздействие върху природни местообитания, видове и техните местообитания предмет на опазване в гореописаната защитена зона.

В тази връзка на основание чл.2, ал.2 от Наредбата за ОС Ви уведомявам, че за: “Горскостопанска програма за поземлен имот с идентификатор 22914.36.12, землище с. Долно Ябълково, Община Средец, част от отдел/подотдел 472 «щ» и 474 «в» в териториалния обхват на ТП “ДГС Средец”, преценката на компетентния орган е, че **не е необходимо провеждане на процедура по реда на Глава втора от Наредбата за ОС.**

Настоящото писмо се отнася само за заявените параметри на програмата и не отменя необходимостта от получаване на съгласувания или разрешителни, предвидени в други закони и подзаконовни нормативни актове.

При всички случаи на промяна в параметрите на програмата или на някои от обстоятелствата, при които е издадено настоящото становище, възложителят е длъжен да уведоми незабавно РИОСВ-Бургас за промените.

ИНЖ. ТОНКА АТАНАСОВА
ДИРЕКТОР НА РИОСВ – БУРГАС



гр. Бургас, к-с Лазур, ул. „Перушица“ 67, ет.3, п.к.388
Тел: +359 56 813205, Факс: +359 56 813 200
e-mail: riosvbs@unacs.bg
www.riosvbs.com

