



# РЕПУБЛИКА БЪЛГАРИЯ

## Министерство на околната среда и водите

### Регионална инспекция по околната среда и водите - Бургас

Изх. № ПД-2903 (1)

гр. Бургас,

22. 11. 2019

ДО:

**НАСЛЕДНИЦИ НА ИВАН САКАЛУКОВ**

**Чрез пълномощник ЖЕКО ЖЕКОВ**

**ГР. СРЕДЕЦ**

**КОПИЕ**

**РДГ-БУРГАС**

**Относно:** "Горскостопанска програма за поземлен имот с идентификатор 03349.30.7, землище с. Белеврен, Община Средец, част от отдел/подотдел 443 «ж», 443 «и» и 443 /3/ в териториалния обхват на ТП "ДГС Средец", собственост на: наследниците на Иван Сакалуков

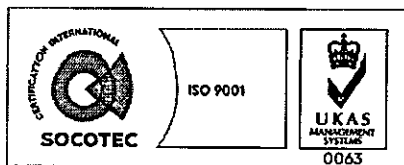
Във връзка с внесената документация/уведомление с вх. № ПД-2903/2019г. на РИОСВ – Бургас за горесцитираната горскостопанска програма, на основание чл.6а, т.2 от Наредба за условията и реда за извършване на оценка за съвместимостта на планове, програми, проекти и инвестиционни предложения с предмета и целите на опазване на защитените зони (Наредбата за ОС, обн., ДВ, бр.73 от 11.09.2007г., изм. и доп.), Ви уведомявам следното:

Представената "Горскостопанска програма за поземлен имот с идентификатор 03349.30.7, землище с. Белеврен, Община Средец, част от отдел/подотдел 443 «ж», 443 «и» и 443 /3/ в териториалния обхват на ТП "ДГС Средец" попада в обхвата на чл.2, ал.2 от Наредбата за ОС.

Горскостопанската програма е за поземлен имот с идентификатор 03349.30.7, землище с. Белеврен, общ. Средец, с обща площ 15,597 дка. Площта на имота попада в следните подотдели: отдел/подотдел 443 „ж“ – 3,670 дка издънково широколистно насаждение, 443 „и“ – 11,809 дка – иглолистна култура и в 443/3/ - 0,119 дка – поляна. Насаждението в отдел/подотдел 443 „ж“ е с пълнота 0,2 и в него не се предвижда лесовъдска намеса. Предмет на настоящата програма са 11,809 дка от имота попадащи в част от подотдел 443 „и“.

Подотдел 443 „и“ представлява черборова култура. Съгласно горскостопанската програма културата е в състав: черен бор – 7, бял бор – 2, цер – 1 и единично участие на благун и зимен дъб; възраст – 38 г; пълнота – 0,9; височина – 14 м; бонитет – 2. Започнал е възобновителен процес основно от широколистни дървесни видове, който обаче предвид възрастта и склопеността на културата на този етап няма да бъде взет под внимание при планиране на горскостопанските мероприятия. Към настоящия момент насаждението е с равномерен строеж и в добро състояние. Предложено е да се изведе отгледна сеч – пробирка с интензивност 20%. След сечта пълнотта и склопеността няма да бъдат намалени под 0,7.

Горскостопанската програма не попада в обхвата на Приложение № 1 и № 2, съответно към чл. 92 и чл. 93 от Закона за опазване на околната среда (ДВ, бр. 94/2012г.) и не подлежи на регламентираните с глава шеста от Закона процедури по преценяване на необходимостта от извършване на екологична оценка и/или оценка на въздействието върху околната среда, задължителна екологична оценка и/или оценка на въздействието върху околната среда.



гр. Бургас, к-с Лазур, ул. „Перушица“ 67, ет.3, п.к.388

Тел: +359 56 813205, Факс: +359 56 813 200

e-mail: [riosvbs@unacs.bg](mailto:riosvbs@unacs.bg)

[www.riosvbs.com](http://www.riosvbs.com)



Площта не попада в границите на защитена територия по смисъла на Закона за защитените територии. Попада в границите на защитена зона BG0000219 „Дервентски възвишения 2” за опазване на природните местообитания и на дивата флора и фауна, приета с Решение на Министерски съвет №122/2007г. (ДВ, бр.21/09.03.2007г.).

Съгласно публично достъпната информационна система за Натура 2000, поместена на сайта на Министерство на околната среда и водите (адрес <http://natura2000.moew.government.bg/>) в разглеждания имот не е констатирано наличие на природно местообитание.

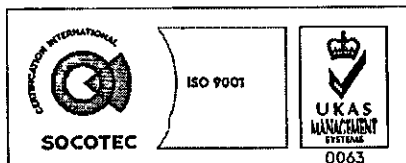

С оглед гореизложеното, отчитайки характера на заявената програма, както и че имота не е идентифициран като природно местообитание от предмета на опазване на защитена зона BG0000219 „Дервентски възвишения 2”, считам че при реализацията ѝ няма вероятност от значително отрицателно въздействие върху природни местообитания, видове и техните местообитания предмет на опазване в гореописаната защитена зона.

В тази връзка на основание чл.2, ал.2 от Наредбата за ОС Ви уведомявам, че за: “Горскостопанска програма за поземлен имот с идентификатор 03349.30.7, землище с. Белеврен, Община Средец, част от отдел/подотдел 443 «ж», 443 «и» и 443 /3/ в териториалния обхват на ТП “ДГС Средец”, преценката на компетентния орган е, че не е необходимо провеждане на процедура по реда на Глава втора от Наредбата за ОС.

*Настоящото писмо се отнася само за заявените параметри на програмата и не отменя необходимостта от получаване на съгласувания или разрешителни, предвидени в други закони и подзаконовни нормативни актове.*

*При всички случаи на промяна в параметрите на програмата или на някои от обстоятелствата, при които е издадено настоящото становище, възложителят е длъжен да уведоми незабавно РИОСВ-Бургас за промените.*

ИНЖ. ТОНКА АТАНАСОВА  
ДИРЕКТОР НА РИОСВ – БУРГАС



гр. Бургас, к-с Лазур, ул. „Перушица” 67, ет.3, п.к.388  
Тел: +359 56 813205, Факс: +359 56 813 200  
e-mail: [riosvbs@unacs.bg](mailto:riosvbs@unacs.bg)  
[www.riosvbs.com](http://www.riosvbs.com)

