



РЕПУБЛИКА БЪЛГАРИЯ

Министерство на околната среда и водите

Регионална инспекция по околната среда и водите - Бургас

ИЗХ. № ПД-2370(3)
ГР. БУРГАС

21. 11. 2019

ДО:

„ДИП КОМЕРС“ ООД

ГР. НЕСЕБЪР, УЛ. „СТРУМА“ № 12

„САНЕВИАН“ ООД

ГР. СОФИЯ, УЛ. „ДЖЕЙМС БАУЧЕР“ № 20

ОТНОСНО: „Изменение на ПУП-ПРЗ за УПИ I-705, кв. 30 плана на ж.к. „Черно море“, гр. Несебър (ПИ № 51500.503.441 по КК), общ. Несебър с цел промяна в отреждането на УПИ“, с възложители: „ДИП КОМЕРС“ ООД и „САНЕВИАН“ ООД

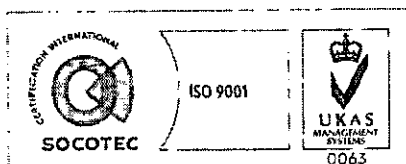
Във връзка с внесената от Вас документация с вх. № ПД-2370(2)/2019г. в РИОСВ-Бургас за цитирания план, която приемаме като уведомление по чл. 10, ал. 1 от Наредбата за условията и реда за извършване на оценка за съвместимостта на планове, програми, проекти и инвестиционни предложения с предмета и целите на опазване на защитените зони - *Наредбата за ОС*, на основание чл. 6а, т. 2 от същата Наредба, Ви уведомяваме за следното:

„Изменение на ПУП-ПРЗ за УПИ I-705, кв. 30 плана на ж.к. „Черно море“, гр. Несебър (ПИ № 51500.503.441 по КК), общ. Несебър с цел промяна в отреждането на УПИ“, попада в обхвата на чл. 2, ал. 2 от *Наредбата за ОС*.

Директорът на РИОСВ-Бургас е издал Писмо с изх. № 2370(1)/27.09.2019г., с което е определил, че инвестиционно предложение „Изграждане на административна сграда в УПИ I-705, кв. 30 по плана на ж.к. „Черно море“, гр. Несебър (ПИ № 51500.503.441 по КК), общ. Несебър“ не е включено в позициите на Приложения № 1 и 2, съответно към чл. 92 и чл. 93 от Закона за опазване на околната среда и не подлежи на процедури по реда на Глава шеста от Закона (преценяване на необходимостта от извършване на екологична оценка и/или оценка на въздействието върху околната среда, задължителна екологична оценка и/или задължителна оценка на въздействието върху околната среда), както и че не е необходимо провеждане на процедура по реда на Глава втора от Наредбата за ОС.

С представеното за настоящо разглеждане изменение на ПУП-ПРЗ се предлага промяна в отреждането на имота от „за административна сграда“ на „за обществено обслужване – игрална зала за хазартни игри и бар“. Показателите на застрояване Кинт и плътност се запазват, както следва: плътност на застрояване до 45%; Кинт до 1,8. Имотът е с площ 1141кв.м, с трайно предназначение на територията „урбанизирана“.

Предвид наличните данни Ви уведомяваме, че предложеният план не очертава рамката на бъдещо развитие на инвестиционни предложения, които попадат в позициите на Приложения № 1 и 2, съответно към чл. 92 и чл. 93 от Закона за опазване на околната среда и **не подлежи** на регламентираните с глава шеста от Закона процедури по преценяване на необходимостта от извършване на екологична оценка и/или оценка на въздействието върху



гр. Бургас, к-с Лазур, ул. „Перушица“ 67, ет.3, п.к.388

Тел: +359 56 813205, Факс: +359 56 813 200

e-mail: riosvbs@unacs.bg

www.riosvbs.com



околната среда, задължителна екологична оценка и/или оценка на въздействието върху околната среда.

След нова справка към днешна дата се установи, че УПИ I-705, кв. 30 плана на ж.к. „Черно море“, гр. Несебър (ПИ № 51500.503.441 по КК), общ. Несебър **не попада** в границите на защитени територии, определени по реда на Закона за защитените територии и в защитени зони по смисъла на Закона за биологичното разнообразие (Натура 2000 места). Най-близко е разположена защитена зона BG0000574 „Ахелой-Равда-Несебър“ за опазване на природните местообитания и на дивата флора и фауна, обявена със Заповед №РД-400/12.06.2016г. на министъра на околната среда и водите (ДВ, бр. 58/2016г.).

Предвид гореизложеното, отчитайки местоположението и характера на изменение на плана, при реализацията му, няма вероятност от значително отрицателно въздействие върху защитена зона BG0000574 „Ахелой-Равда-Несебър“ за опазване на природните местообитания и на дивата флора и фауна. В тази връзка на основание чл. 2, ал. 2 от *Наредбата за ОС* Ви уведомявам, че преценката на компетентния орган е, че **не е необходимо** провеждане на процедура по реда на Глава втора от Наредбата за ОС.



След нова проверка по наличната към момента в РИОСВ-Бургас цифрова информация (КВС/КК, горска карта) и модели за разпространение на дюнни природни местообитания по Черноморското крайбрежие, е установено, че площта **няма** характеристика на пясъчни дюни. Цитираното становище, предвид Заповед № РД-299/29.03.2013г. на Министъра на околната среда и водите, следва да се счита и като становище по смисъла на §25, ал. 3 на Закона за устройство на Черноморското крайбрежие.

Съобразно горното и предвид факта, че сте приложили задание за изменение на ПУП-ПРЗ, моля настоящото писмо да бъде прието от община Несебър и като становище по чл. 125, ал. 7 от Закона за устройство на територията.

Настоящото писмо се отнася само за заявените параметри на плана и не отменя необходимостта от получаване на съгласувания или разрешителни, предвидени в други закони и подзаконовни нормативни актове.

При всички случаи на промяна в параметрите на плана или на някои от обстоятелствата, при които е издадено настоящото писмо, възложителят е длъжен да уведоми незабавно РИОСВ-Бургас за промените.

ИНЖ. ТОНКА АТАНАСОВА
ДИРЕКТОР НА РИОСВ-БУРГАС



гр. Бургас, к-с Лазур, ул. „Перущица“ 67, ет.3, п.к.388
Тел: +359 56 813205, Факс: +359 56 813 200
e-mail: riosvbs@unacs.bg
www.riosvbs.com

