



РЕПУБЛИКА БЪЛГАРИЯ

Министерство на околната среда и водите

Регионална инспекция по околната среда и водите - Бургас

ИЗХ. № ПД-2744 - (1) 01. 11. 2019

ГР. БУРГАС,

ДО

„ЕЛЕКТРОРАЗПРЕДЕЛЕНИЕ ЮГ“ ЕАД, КЕЦ ПРИМОРСКО

УЛ. „АЛБАТРОС“ № 2

ГР. ПРИМОРСКО

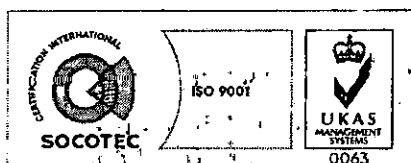
Относно: Инвестиционно предложение: „Външно ел. захранване на обект „Жилищна сграда със стаи за гости“ в ПИ с идентификатор 66528.501.114 по КК на с. Синеморец, общ. Царево”; Кабелна линия 1 кV от мястото на разкъсване на съществуващ кабел НН пред ПИ с идентификатор 66528.501.114 по КК до ново електромерно табло (ЕТ) на улична регулация пред ПИ с идентификатор 66528.501.114 по КК”, с възложител: „Електроразпределение ЮГ“ ЕАД

Във връзка с внесената от Вас документация с вх. № ПД-2744/2019г. в РИОСВ-Бургас за цитираното инвестиционно предложение, която приемам като уведомление по чл.10, ал.1 от Наредбата за условията и реда за извършване на оценка за съвместимостта на планове, програми, проекти и инвестиционни предложения с предмета и целите на опазване на защитените зони, наричана за краткост Наредбата за ОС и на основание чл.6а, т.2 от същата, Ви уведомявам следното:

Инвестиционно предложение „Външно ел. захранване на обект „Жилищна сграда със стаи за гости“ в ПИ с идентификатор 66528.501.114 по КК на с. Синеморец, общ. Царево”; Кабелна линия 1 кV от мястото на разкъсване на съществуващ кабел НН пред ПИ с идентификатор 66528.501.114 по КК до ново електромерно табло (ЕТ) на улична регулация пред ПИ с идентификатор 66528.501.114 по КК” попада в обхвата на чл.2, ал.2 от Наредбата за ОС.

Инвестиционното предложение е свързано с извършване на дейности по външно ел. захранване на обект „Жилищна сграда със стаи за гости“ разположена в ПИ с идентификатор 66528.501.114 по КК на с. Синеморец, Община Царево. Към настоящият момент пред имота има съществуващо електромерно табло, тип ТЕМО, което ще бъде демонтирано и на уличната регулация на имота ще бъде монтирано ново електромерно табло, тип ТЕПО нестандартно за 2М2ТЕ+Ч и за монтаж на фундамент. От съществуващото ТЕМО ще бъдат демонтирани два броя монофазни и един брой трифазен електромери и монтирани в новото табло. Пред новото ЕТ, на прилежащия тротоар, има положен съществуващ кабел от ТП „Мастерс“ до съществуващ разпределителен шкаф със сечение 4x185 кв.мм. Предвижда се този кабел да бъде разкъсан пред таблото и въведен в новото ЕТ. На мястото на прекъсване ще се изпълнят съединителни муфи. Кабелът ще се положи под тротоари в изкоп 0,8/0,4 м.

Посочените по-горе дейности, свързани с реализацията на инвестиционното предложение не попадат в позициите на Приложения № 1 и 2, съответно към чл. 92 и чл. 93 от Закона за опазване на околната среда и не подлежат на регламентираните с глава шеста от Закона процедури по преценяване на необходимостта от извършване на екологична оценка и/или оценка



гр. Бургас, к-с Лазур, ул. „Перущица“ 67, ет.3, п.к.388

Тел: +359 56 813205, Факс: +359 56 813 200

e-mail: riosvbs@unacs.bg

www.riosvbs.com



на въздействието върху околната среда, задължителна екологична оценка и/или оценка на въздействието върху околната среда.

Имотът и трасето не попадат в границите на защитени територии, по смисъла на Закона за защитените територии. Попадат в границите на защитена зона BG0002040 «Странджа» за опазване на дивите птици, обявена със Заповед № РД-802/04.11.2008 г. на Министъра на околната среда и водите, изм. със Заповед № РД-75/28.01.2013 г. (ДВ, бр. 10/2013 г.).

При извършената проверка за допустимост по реда на чл.12 във връзка с чл.2, ал.2 от Наредбата за ОС се констатира, че реализацията на инвестиционното предложение е допустима спрямо режима на защитена зона BG0002040 «Странджа» за опазване на дивите птици, определен със заповедта за обявяване и изменението ѝ. **Осъществяването на инвестиционното предложение не е свързано с промяна на предназначението и/или начина на трайно ползване на имота.**

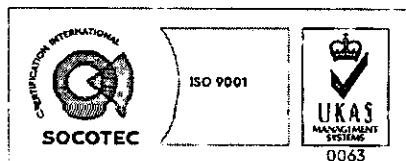
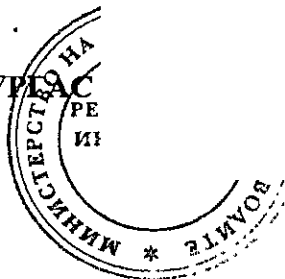
Предвид гореизложеното, отчитайки местоположението на имота и характера на инвестиционното предложение, считам че при реализацията му няма вероятност от значително отрицателно въздействие върху посочената по-горе защитена зона. В тази връзка на основание чл.2, ал.2 от Наредбата за ОС Ви уведомявам, че преценката на компетентния орган е, че не е необходимо провеждане на процедура по реда на Глава втора от Наредбата за ОС.

След извършена проверка по наличната към момента в РИОСВ-Бургас цифрова информация и модели за разпространение на дюни природни местообитания по Черноморското крайбрежие е установено, че площта няма характеристика на пясъчни дюни. Настоящото становище по отношение на пясъчните дюни, предвид Заповед № РД-299/29.03.2013г. на Министъра на околната среда и водите, следва да се счита и като становище по смисъла на §25, ал.3 на Закона за устройство на Черноморското крайбрежие.

Настоящото писмо се отнася само за заявените параметри на инвестиционното предложение и не отменя необходимостта от получаване на съгласувания или разрешителни, предвидени в други закони и подзаконовни нормативни актове.

При всички случаи на промяна в параметрите на инвестиционното предложение или на някои от обстоятелствата, при които е издадено настоящото писмо възложителят е длъжен да уведоми незабавно РИОСВ-Бургас за промените.

ЗА ДИРЕКТОР НА РИОСВ – БУРГАС
инж. Зинка Стойкова
Заповед № РД-115/30.07.2019 г.



гр. Бургас, к-с Лазур, ул. „Перушица“ 67, ет.3, п.к.388
Тел: +359 56 813205, Факс: +359 56 813 200
e-mail: riosvbs@unacs.bg
www.riosvbs.com

