



## РЕПУБЛИКА БЪЛГАРИЯ

### Министерство на околната среда и водите

#### Регионална инспекция по околната среда и водите - Бургас

ИЗХ. № ПД-2691 - (2)  
ГР. БУРГАС

31. 10. 2019

ДО

ОБЩИНА НЕСЕБЪР

ГР. НЕСЕБЪР, УЛ. „ЕДЕЛВАЙС“ № 10

ОТНОСНО: инвестиционно предложение „Кабелиране на ВЕЛ 20kV „Манчев“, ВЕЛ 20kV „Яворов“, ВЕЛ 20kV „Чимово“, отклонение от ВЕЛ 20kV „Манчев“ към МТП „Сметище“ и отклонение от ВЕЛ 20kV „Манчев“ към ТП „Бетонов възел“ в ПИ с идентификатор 61056.86.21, м. „Чешме тарла“, земл. с. Равда, Община Несебър“, с възложител ОБЩИНА НЕСЕБЪР

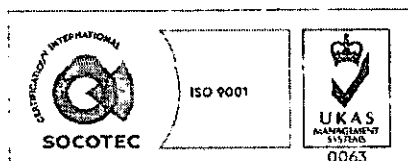
Във връзка с внесената от Вас документация с вх. № ПД-2691/2019г. в РИОСВ-Бургас за настоящото инвестиционно предложение, която приемаме като уведомление по чл. 10, ал. 1 от Наредбата за условията и реда за извършване на оценка за съвместимостта на планове, програми, проекти и инвестиционни предложения с предмета и целите на опазване на защитените зони - *Наредбата за ОС*, на основание чл. 6а, т. 2 от същата Наредба, Ви уведомяваме за следното:

Инвестиционно предложение „Кабелиране на ВЕЛ 20kV „Манчев“, ВЕЛ 20kV „Яворов“, ВЕЛ 20kV „Чимово“, отклонение от ВЕЛ 20kV „Манчев“ към МТП „Сметище“ и отклонение от ВЕЛ 20kV „Манчев“ към ТП „Бетонов възел“ в ПИ с идентификатор 61056.86.21, м. „Чешме тарла“, земл. с. Равда, Община Несебър“, попада в обхвата на чл. 2, ал. 2 от Наредбата за ОС.

Проекта засяга единствено ПИ 61056.86.21 по КК на с. Равда, който е с начин на трайно ползване „депо за битови отпадъци (сметище)“. С проекта се предвижда изместване на част от трасетата на ВЕЛ, преминаващи централно през ПИ 61056.86.21 по КК на с. Равда, като новото проектирано трасе преминава подземно по границите на имота. Кабела 20kV ще се полага в изкоп върху подложка с дебелина 0.10m от пясък или пресята пръст, а върху кабела се насипва също с пясък или пресята пръст с дебелина до 0.35m, която се трамбова и след това по дължина на трасето се полага заземителен проводник. Ще се демонтират стари ЖР и ЖБ стълбове и ще се монтират нови ЖР стълбове.

Техническият проект включва изпълнение на следните видове работи:

За ВЕЛ 20kV „Манчев“ в междустълбие №36 - №44 изграждане на нов стълб от тип ЖР ЪМ 90-951 до източната граница на ПИ с идентификатор 61056.86.21 и нов стълб от тип ЖР ЪМ 90-951 до южната граница на ПИ с идентификатор 61056.86.21 в оста на електропровода. Кабел 20kV между двата новопроектирани ЖР стълба. Въздушно кабелните преходи ще бъдат изпълнени посредством РОММ 20/400 и катодни отводители. Кабела 20kV по протежението



гр. Бургас, к-с Лазур, ул. „Перушица“ 67, ет.3, п.к.388  
Тел: +359 56 813205, Факс: +359 56 813 200

e-mail: [riosvbs@unacs.bg](mailto:riosvbs@unacs.bg)

[www.riosvbs.com](http://www.riosvbs.com)



на ЖР – стълба е защитен с метални тръби с мин. височина 2.5 метра, които ще бъдат заземени.

За отклонението от ст.№38 на ВЕЛ 20kV „Манчев” към МТП „Сметище” – Кабел 20kV между новопроектираният ЖР стълб (до източната граница на ПИ с идентификатор 61056.86.21) на ВЕЛ 20kV „Манчев” и съществуващият МТП „Сметище”. Въздушно кабелните преходи ще бъдат изпълнени посредством втори РОММ 20/400 и катодни отводители. Кабела 20kV по протежението на ЖР – стълба е защитен с метални тръби с мин. височина 2.5 метра, които ще бъдат заземени.

За отклонението от ст.№42 на ВЕЛ 20kV „Манчев” към ТП „Бетонов възел” – нов стълб от тип ЖР ЪМ 90-951 до северната граница на ПИ с идентификатор 61056.86.21 в оста отклонението от електропровода. Кабел 20kV между двата новопроектирани ЖР стълба (единия до южната граница и другия до северната граница на ПИ с идентификатор 61056.86.21). Въздушно кабелните преходи ще бъдат изпълнени посредством РОММ 20/400 и катодни отводители. Кабела 20kV по протежението на ЖР – стълба е защитен с метални тръби с мин. височина 2.5 метра, които ще бъдат заземени.

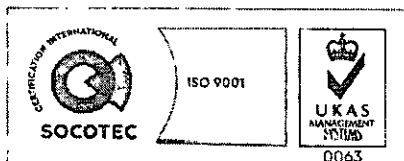
За ВЕЛ 20kV „Яворов” в междустълбие №35 - №38 - нов стълб от тип ЖР ЪМ 90-951 до източната граница на ПИ с идентификатор 61056.86.21 и нов стълб от тип ЖР ЪМ 90-951 до южната граница на ПИ с идентификатор 61056.86.21 в оста на електропровода. Кабел 20kV между двата новопроектирани ЖР стълба. Въздушно кабелните преходи ще бъдат изпълнени посредством РОММ 20/400 и катодни отводители. Кабела 20kV по протежението на ЖР – стълба е защитен с метални тръби с мин. височина 2.5 метра, които ще бъдат заземени.

За ВЕЛ 20kV „Чимово” в междустълбие №32 - №36 - нов стълб от тип ЖР ЪМ 90-951 до източната граница на ПИ с идентификатор 61056.86.21 и нов стълб от тип ЖР ЪМ 90-951 до южната граница на ПИ с идентификатор 61056.86.21 в оста на електропровода. Кабел 20kV между двата новопроектирани ЖР стълба. Въздушно кабелните преходи ще бъдат изпълнени посредством РОММ 20/400 и катодни отводители. Кабела 20kV по протежението на ЖР – стълба е защитен с метални тръби с мин. височина 2.5 метра, които ще бъдат заземени.

Демонтаж на ВЛ 20kV между новопроектираните ЖР-стълбове по ВЕЛ 20kV „Манчев”, ВЕЛ 20kV „Яворов”, ВЕЛ 20kV „Чимово”, отклонението от ст.№38 на ВЕЛ 20kV „Манчев” към МТП „Сметище” и отклонението от ст.№42 на ВЕЛ 20kV „Манчев” към ТП „Бетонов възел”.

Посочените по-горе дейности, свързани с реализацията на настоящото инвестиционно предложение не попадат в позициите на Приложения № 1 и 2, съответно към чл. 92 и чл. 93 от Закона за опазване на околната среда и не подлежат на регламентирани с глава шеста от Закона процедури по преценяване на необходимостта от извършване на екологична оценка и/или оценка на въздействието върху околната среда, задължителна екологична оценка и/или оценка на въздействието върху околната среда.

ПИ с идентификатор 61056.86.21, м. „Чешме тарла”, земл. с. Равда, Община Несебър, в който ще се реализира инвестиционното предложение, не попада в границите на защитени територии по смисъла на Закона за защитените територии. Попада в защитена зона по смисъла на Закона за биологичното разнообразие (Натура 2000 място) - защитена зона BG0002043 „Емине” за опазване на дивите птици, обявена със Заповед № РД-560/21.08.2009г. на министъра на околната среда и водите (ДВ, бр. 69/2009г.), Изм. Заповед №РД-76/28.01.2013г. (ДВ, бр. 10/2013г.). При извършената проверка за допустимост по реда на чл. 12 във връзка с чл. 2, ал. 2 от Наредбата за ОС се констатира, че настоящото инвестиционно



гр. Бургас, к-с Лазур, ул. „Перущица” 67, ет.3, п.к.388  
Тел: +359 56 813205, Факс: +359 56 813 200  
e-mail: [riosvbs@unacs.bg](mailto:riosvbs@unacs.bg)  
[www.riosvbs.com](http://www.riosvbs.com)



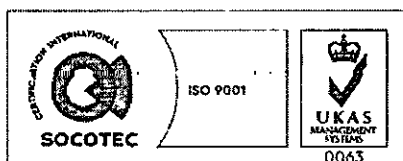
предложение е **допустимо** спрямо режима на защитена зона BG0002043 „Емине” за опазване на дивите птици, определен със заповедта за обявяване и изменението ѝ. Реализацията на предложението не е свързана с промяна на предназначението и/или начина на трайно ползване на имоти и/или части от имоти. На практика ще се демонтират въздушни кабелни линии и ЖР и ЖБ стълбове в рамките на ПИ с идентификатор 61056.86.21 и ще се изгради нова подземна кабелна линия с монтаж на нови ЖР стълбове в границите на същия имот.

Предвид гореизложеното, отчитайки характера на настоящото инвестиционно предложение, считам че при реализацията му, няма вероятност от значително отрицателно въздействие върху защитена зона BG0002043 „Емине” за опазване на дивите птици. В тази връзка на основание чл. 2, ал. 2 от *Наредбата за ОС* Ви уведомявам, че преценката на компетентния орган е, че **не е необходимо провеждане на процедура по реда на Глава втора от Наредбата за ОС.**

*Настоящото писмо се отнася само за заявените параметри на инвестиционното предложение и не отменя необходимостта от получаване на съгласувания или разрешителни, предвидени в други закони и подзаконови нормативни актове.*

*При всички случаи на промяна в параметрите на инвестиционното предложение или на някои от обстоятелствата, при които е издадено настоящото писмо, възложителят е длъжен да уведоми незабавно РИОСВ-Бургас за промените.*

**ЗА ДИРЕКТОР НА РИОСВ – БУРГАС**  
инж. Зиянка Стойкова  
Заповед № РД-115/30.07.2019



гр. Бургас, к-с Лазур, ул. „Перушица” 67, ет.3, п.к.388  
Тел: +359 56 813205, Факс: +359 56 813 200

e-mail: [riosvbs@unacs.bg](mailto:riosvbs@unacs.bg)  
[www.riosvbs.com](http://www.riosvbs.com)

