



РЕПУБЛИКА БЪЛГАРИЯ

Министерство на околната среда и водите

Регионална инспекция по околната среда и водите - Бургас

ИЗХ. № ПД-2625 - (1)
ГР. БУРГАС

25. 10. 2019

ДО

ОБЩИНА НЕСЕБЪР

ГР. НЕСЕБЪР, УЛ. „ЕДЕЛВАЙС“ № 10

ОТНОСНО: инвестиционно предложение „Изграждане на западна алея на четвъртокласен път IV-90046, от СО „Чолакова чешма“ до с. Кошарица, общ. Несебър“, с възложител ОБЩИНА НЕСЕБЪР

Във връзка с внесената от Вас документация с вх. № ПД-2625/2019г. в РИОСВ-Бургас за настоящото инвестиционно предложение, която приемаме като уведомление по чл. 10, ал. 1 от Наредбата за условията и реда за извършване на оценка за съвместимостта на планове, програми, проекти и инвестиционни предложения с предмета и целите на опазване на защитените зони - *Наредбата за ОС*, на основание чл. 6а, т. 2 от същата Наредба, Ви уведомяваме за следното:


Инвестиционно предложение „Изграждане на западна алея на четвъртокласен път IV-90046, от СО „Чолакова чешма“ до с. Кошарица, общ. Несебър“, попада в обхвата на чл. 2, ал. 2 от Наредбата за ОС.

Директорът на РИОСВ-Бургас е издал:

- Решение № БС-33-ПрОС/04.06.2015г. за преценяване на вероятната степен на значително отрицателно въздействие върху защитени зони, с което е съгласувал план „ПУП-ПП за разширение на път „с. Кошарица - к.к. „Слънчев бряг“, в землищата на с. Кошарица и гр. Несебър, общ. Несебър“, който няма вероятност да окаже значително отрицателно въздействие върху предмета на опазване на защитена зона BG0002043 „Емине“ за опазване на дивите птици, в чиито граници попада.

- писмо с изх. № ПД-1029/30.04.2018г. за „ЧИ на ПУП за отстраняване на грешка в одобрен ПУП-Парцеларен план за обект: Разширение на път с. Кошарица - к.к. „Слънчев бряг“, в землищата на с. Кошарица и гр. Несебър, общ. Несебър“, с което е определил че така предложената промяна не очертава рамката на бъдещо развитие на инвестиционни предложения, които попадат в позициите на Приложение №1 и №2, съответно към чл. 92 и чл. 93 от Закона за опазване на околната среда и не подлежи на регламентираните по реда на Глава шеста от Закона процедури за преценяване на необходимостта от извършване на екологична оценка и/или оценка на въздействието върху околната среда, задължителна екологична оценка и/или оценка задължителна оценка на въздействието върху околната среда.

- писмо с изх. № ПД-1746(2)/16.07.2018г. за инвестиционно предложение „Изграждане на велоалея от СО „Чолакова чешма“ до к.к. „Слънчев бряг“ и изместване на пътно трасе на четвъртокласен път IV-90046 от о.т. 103 до о.т. 104 между с. Кошарица и к.к. „Слънчев бряг“,



гр. Бургас, к-с Лазур, ул. „Перушица“ 67, ет.3, п.к.388

Тел: +359 56 813205, Факс: +359 56 813 200

e-mail: riosvbs@unacs.bg

www.riosvbs.com



Община Несебър”, с което е определил, че дейностите, свързани с реализацията на инвестиционното предложение не попадат в позициите на Приложения №1 и №2, съответно към чл. 92 и чл. 93 от Закона за опазване на околната среда и не подлежат на регламентираните с Глава шеста от Закона процедури, както и че не е необходимо извършване на процедура по реда на глава втора от Наредбата за ОС.

- Решение № БС-69-ПрОС/19.09.2018г. за преценяване на вероятната степен на значително отрицателно въздействие върху защитените зони, с което е съгласувал инвестиционно предложение „Разширение на велоалея на път с. Кошарица – КК „Слънчев бряг”, тъй като няма вероятност да окаже значително отрицателно въздействие върху предмета на опазване на защитена зона BG0002043 „Емине” за опазване на дивите птици. Проекта обхваща ПИ № 39164.13.11, земл. с. Кошарица, общ. Несебър.

Всички цитирани документи, издадени от РИОСВ-Бургас са в сила към днешна дата.

Настоящият проект е продължение на технически и инвестиционен проект /ТИП/ на Община Несебър от 2017г. за „Изграждане на велоалея от СО „Чолакова чешма” до к.к. „Слънчев бряг” и изместване на пътно трасе на четвъртокласен път IV-90046 от о.т. 103 до о.т. 104 между с. Кошарица и к.к. „Слънчев бряг”, Община Несебър”.

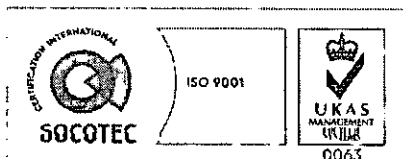
Проектното трасе на алеята е ситуирано в ляво от пътя по посока СО „Чолакова чешма” - с. Кошарица, като в голямата си част минава по имотната граница на пътя КК „Слънчев бряг” - с. Кошарица (ПИ 39164.502.352 по КК), както и по имотните граници на прилежащите имоти към бившите земеделски пътища с променено предназначение за транспортна инфраструктура. По този начин се осигурява достъп до прилежащите урбанизирани и земеделски имоти, а също необходимите габарити за бъдещата реконструкция на пътя до типово пътно платно Г-9.

Засегнатите с проекта имоти са, както следва: ПИ с идентификатори 39164.15.506, 39164.502.352, 39164.14.7, 39164.23.6 с начин на трайно ползване „За местен път”, територии за транспорт, общинска публична собственост и ПИ 39164.13.11 с начин на трайно ползване „За алея”.

При съществуващите водостоци трасето на алеята се измества от границите на поземлените имоти и преминава успоредно на съоръженията върху конзоли, които са предмет на отделен проект след обследване на съоръженията и настилката върху тях.

Посочените по-горе дейности, свързани с реализацията на настоящото инвестиционно предложение не попадат в позициите на Приложения № 1 и 2, съответно към чл. 92 и чл. 93 от Закона за опазване на околната среда и не подлежат на регламентираните с глава шеста от Закона процедури по преценяване на необходимостта от извършване на екологична оценка и/или оценка на въздействието върху околната среда, задължителна екологична оценка и/или оценка на въздействието върху околната среда.

Проектното трасе, засягащо имоти ПИ №, № 39164.15.506, 39164.502.352, 39164.14.7, 39164.23.6 и ПИ 39164.13.11, земл. с. Кошарица, общ. Несебър, **не попада** в границите на защитени територии по смисъла на Закона за защитените територии. **Попада в** защитена зона по смисъла на Закона за биологичното разнообразие (Натура 2000 място) - защитена зона BG0002043 „Емине” за опазване на дивите птици, обявена със Заповед № РД-560/21.08.2009г. на министъра на околната среда и водите (ДВ, бр. 69/2009г.), Изм. Заповед №РД-76/28.01.2013г. (ДВ, бр. 10/2013г.). При извършената проверка за допустимост по реда на чл.



гр. Бургас, к-с Лазур, ул. „Перушица” 67, ет.3, п.к.388
Тел: +359 56 813205, Факс: +359 56 813 200
e-mail: riosvbs@unacs.bg
www.riosvbs.com



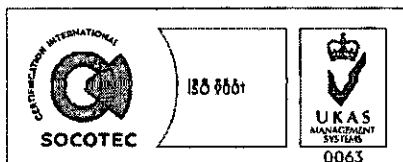
12 във връзка с чл. 2, ал. 2 от Наредбата за ОС се констатира, че настоящото инвестиционно предложение е **допустимо** спрямо режима на защитена зона BG0002043 „Емине“ за опазване на дивите птици, определен със заповедта за обявяване и изменението ѝ. Алеята засяга имоти с начин на трайно ползване „За местен път“, територии за транспорт и „За алея“, от където следва, че реализацията ѝ не е свързана с промяна на предназначението и/или начина на трайно ползване на имоти и/или части от имоти.

Предвид гореизложеното, отчитайки местоположението и характера на настоящото инвестиционно предложение, считам че при реализацията му, няма вероятност от значително отрицателно въздействие върху защитена зона BG0002043 „Емине“ за опазване на дивите птици. В тази връзка на основание чл. 2, ал. 2 от *Наредбата за ОС* Ви уведомявам, че преценката на компетентния орган е, че **не е необходимо провеждане на процедура по реда на Глава втора от Наредбата за ОС.**

Настоящото писмо се отнася само за заявените параметри на инвестиционното предложение и не отменя необходимостта от получаване на съгласувания или разрешителни, предвидени в други закони и подзаконови нормативни актове.

При всички случаи на промяна в параметрите на инвестиционното предложение или на някои от обстоятелствата, при които е издадено настоящото писмо, възложителят е длъжен да уведоми незабавно РИОСВ-Бургас за промените.

ИНЖ. ТОНКА АТАНАСОВА
ДИРЕКТОР НА РИОСВ-БУРГАС



гр. Бургас, к-с Лазур, ул. „Перушица“ 67, ет.3, п.к.388
Тел: +359 56 813205, Факс: +359 56 813 200

e-mail: riosvbs@unacs.bg
www.riosvbs.com

