



# РЕПУБЛИКА БЪЛГАРИЯ

## Министерство на околната среда и водите

### Регионална инспекция по околната среда и водите - Бургас

ИЗХ. № ПД-2663 - (1) 25. 10. 2019  
ГР. БУРГАС,

ДО

„ЕЛЕКТРОРАЗПРЕДЕЛЕНИЕ ЮГ“ ЕАД, КЕЦ БУРГАС

УЛ. „АЛЕКСАНДРОВСКА“ № 1

ГР. БУРГАС

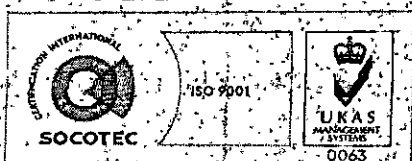
**Относно:** Инвестиционно предложение: “Кабелно ел. захранване на складова база с шоурум в УПИ XIV - 640, кв. 42, по плана на ПЗ «Север», гр. Бургас (ПИ с идентификатор 07079.605.640 по КК), с изграждане на кабел НН от БКТП «Логистика 4» в ПЗ «Север», гр. Бургас (ПИ с идентификатор 07079.605.381 по КК), до новомонтирано комбинирано ЕТ на границата на ПИ с идентификатор 07079.605.640 по КК на гр. Бургас“, с възложител: „Електроразпределение Юг“ ЕАД

Във връзка с внесената от Вас документация с вх. № ПД-2663/2019г. в РИОСВ-Бургас за цитираното инвестиционно предложение, която приемам като уведомление по чл.10, ал.1 от Наредбата за условията и реда за извършване на оценка за съвместимостта на планове, програми, проекти и инвестиционни предложения с предмета и целите на опазване на защитените зони, наричана за краткост Наредбата за ОС и на основание чл.6а, т.2 от същата, Ви уведомявам следното:

Инвестиционно предложение “Кабелно ел. захранване на складова база с шоурум в УПИ XIV - 640, кв. 42, по плана на ПЗ «Север», гр. Бургас (ПИ с идентификатор 07079.605.640 по КК), с изграждане на кабел НН от БКТП «Логистика 4» в ПЗ «Север», гр. Бургас (ПИ с идентификатор 07079.605.381 по КК), до новомонтирано комбинирано ЕТ на границата на ПИ с идентификатор 07079.605.640 по КК на гр. Бургас“ попада в обхвата на чл.2, ал.2 от Наредбата за ОС.

Инвестиционното предложение предвижда кабелно ел. захранване на складова база с шоурум в УПИ XIV - 640, кв. 42, по плана на ПЗ «Север», гр. Бургас (ПИ с идентификатор 07079.605.640 по КК), с изграждане на кабел НН от БКТП «Логистика 4» в ПЗ «Север», гр. Бургас (ПИ с идентификатор 07079.605.381 по КК), до новомонтирано комбинирано ЕТ на границата на ПИ с идентификатор 07079.605.640 по КК на гр. Бургас. Дължината на кабелното трасе ще бъде 95 м. За обекта на захранване има издадено Разрешение за Строеж № О-128/12.11.2018 г. от Община Бургас.

Посочените по-горе дейности, свързани с реализацията на инвестиционното предложение не попадат в позициите на Приложения № 1 и 2, съответно към чл. 92 и чл. 93 от Закона за опазване на околната среда и не подлежат на регламентираните с глава шеста от ЗООС процедури по преценяване на необходимостта от извършване на екологична оценка и/или оценка на въздействието върху околната среда, задължителна екологична оценка и/или оценка на въздействието върху околната среда.



гр. Бургас, к-с Лазур, ул. „Перущица“ 67, ет.3, п.к.388

Тел: +359 56 813205, Факс: +359 56 813 200

e-mail: [riosvbs@unacs.bg](mailto:riosvbs@unacs.bg)

[www.riosvbs.com](http://www.riosvbs.com)



Имотите и трасето, не попадат в границите на защитени територии, по смисъла на Закона за защитените територии. ПИ с идентификатор 07079.605.640, обект на захранването не попада в границите на защитена зона, определена по реда на Закона за биологичното разнообразие (Натура 2000 места), но част от ПИ с идентификатор 07079.605.381 и кабелното трасе попадат в защитена зона, определена по реда на Закона за биологичното разнообразие (Натура 2000 места) - защитени зони: BG0000273 "Бургаско езеро" за опазване на дивите птици, обявена със Заповед № РД-769/28.10.2008 г. на Министъра на околната среда и водите и BG0000273 "Бургаско езеро" за опазване на природните местообитания и на дивата флора и фауна, приета с Решение на МС №122/2007г. (ДВ, бр. 21/09.03.2007г.).

При извършената проверка за допустимост по смисъла на чл.12, във връзка с чл.2, ал.2 от Наредбата за ОС се установи, че реализацията на инвестиционното предложение е допустима спрямо режима на BG0000273 "Бургаско езеро" за опазване на дивите птици, определен със заповедта за обявяването и изменението ѝ. Осъществяването на инвестиционното предложение не е свързано с промяна на предназначението и/или начина на трайно ползване на имотите.

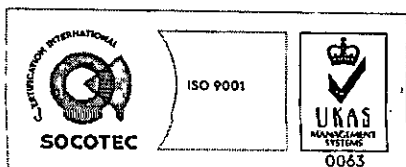

Предвид гореизложеното, отчитайки местоположението на имотите и характера на инвестиционното предложение, считам че при реализацията му няма вероятност от значително отрицателно въздействие върху посочените по-горе защитени зони. В тази връзка на основание чл.2, ал.2 от Наредбата за ОС Ви уведомявам, че преценката на компетентния орган е, че не е необходимо провеждане на процедура по реда на Глава втора от Наредбата за ОС.

След извършена проверка по наличната към момента в РИОСВ-Бургас цифрова информация и модели за разпространение на дюни природни местообитания по Черноморското крайбрежие, Ви уведомяваме, че площта няма характеристика на пясъчни дюни. Уведомяваме Ви, че цитираното становище, предвид Заповед № РД-299/29.03.2013 г. на Министъра на околната среда и водите, следва да се счита и като становище по смисъла на §25, ал.3 на Закона за устройство на Черноморското крайбрежие.

*Настоящото писмо се отнася само за заявените параметри на инвестиционното предложение и не отменя необходимостта от получаване на съгласувания или разрешителни, предвидени в други закони и подзаконовни нормативни актове.*

*При всички случаи на промяна в параметрите на инвестиционното предложение или на някои от обстоятелствата, при които е издадено настоящото писмо възложителят е длъжен да уведоми незабавно РИОСВ-Бургас за промените.*

ИНЖ. ТОНКА АТАНАСОВА  
ДИРЕКТОР НА РИОСВ – БУРГАС



гр. Бургас, к-с Лазур, ул. „Перушица“ 67, ет.3, п.к.388  
Тел: +359 56 813205, Факс: +359 56 813 200  
e-mail: [riosvbs@unacs.bg](mailto:riosvbs@unacs.bg)  
[www.riosvbs.com](http://www.riosvbs.com)

