



РЕПУБЛИКА БЪЛГАРИЯ

Министерство на околната среда и водите

Регионална инспекция по околната среда и водите - Бургас

ИЗХ. № ПД-2660 - (1) 23. 10. 2019
ГР. БУРГАС

ДО

„ЕЛЕКТРОРАЗПРЕДЕЛЕНИЕ ЮГ” ЕАД

ГР. ПЛОВДИВ, УЛ. „ХРИСТО Г. ДАНОВ” № № 37

ОТНОСНО: инвестиционно предложение „Кабел НН от ТП „520” (със самостоятелен идентификатор 07079.501.179.7 по КК) до електромерно табло монтирано на границата на ПИ с идентификатор 07079.501.189 по КК на гр. Бургас (УПИ II-46, кв. 24, ж.к. „Изгрев”, гр. Бургас) за захранване на жилищна сграда“, с възложител „ЕЛЕКТРОРАЗПРЕДЕЛЕНИЕ ЮГ” ЕАД

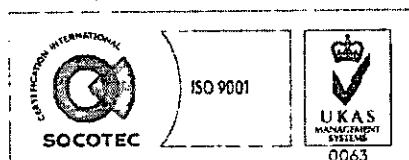
Във връзка с внесената от Вас документация с вх. № ПД-2660/2019г. в РИОСВ-Бургас за цитираното инвестиционно предложение, която приемаме като уведомление по чл. 10, ал. 1 от Наредбата за условията и реда за извършване на оценка за съвместимостта на планове, програми, проекти и инвестиционни предложения с предмета и целите на опазване на защитените зони - *Наредбата за ОС*, на основание чл. 6а, т. 2 от същата Наредба, Ви уведомяваме за следното:

Инвестиционно предложение „Кабел НН от ТП „520” (със самостоятелен идентификатор 07079.501.179.7 по КК) до електромерно табло монтирано на границата на ПИ с идентификатор 07079.501.189 по КК на гр. Бургас (УПИ II-46, кв. 24, ж.к. „Изгрев”, гр. Бургас) за захранване на жилищна сграда“, попада в обхвата на чл. 2, ал. 2 от Наредбата за ОС.

Предвижда се външно ел.захранване на жилищна сграда, разположена в ПИ с идентификатор 07079.501.189 по КК на гр. Бургас (УПИ II-46, кв. 24, ж.к. „Изгрев”, гр. Бургас). За целта ще се монтира ново електромерно табло, тип ТЕПО, на границата на ПИ с идентификатор 07079.501.189 за пет броя трифазни и четиридесет броя монофазни електромера. Електромерното табло ще се захранва с кабел 1кV от табло ниско напрежение на ТП „520”. Кабелът ще се положи в изкопи с размери 0,4/0,8 и 0,6/1,1м. Дължината на кабелното трасе е 73м.

Посочените по-горе дейности, свързани с реализацията на настоящото инвестиционно предложение не попадат в позициите на Приложения № 1 и 2, съответно към чл. 92 и чл. 93 от Закона за опазване на околната среда и не подлежат на регламентираните с глава шеста от Закона процедури по преценяване на необходимостта от извършване на екологична оценка и/или оценка на въздействието върху околната среда, задължителна екологична оценка и/или оценка на въздействието върху околната среда.

Елементите на инвестиционното предложение не попадат в границите на защитена територия, определена по реда на Закона за защитените територии и в защитена зона по смисъла на Закона за биологичното разнообразие (Натура 2000 място). Най-близко е разположена границата на защитена зона BG0000270 „Атанасовско езеро” за опазване на природните местообитания и на дивата флора и фауна, приета с Решение на МС №122/2007г.



гр. Бургас, к-с Лазур, ул. „Перушица” 67, ет.3, п.к.388

Тел: +359 56 813205, Факс: +359 56 813 200

e-mail: riosvbs@unacs.bg

www.riosvbs.com



(ДВ, бр. 21/09.03.2007г.) и защитена зона BG0000270 „Атанасовско езеро” за опазване на дивите птици, обявена със Заповед № РД-839/2008г. на министъра на околната среда и водите (ДВ, бр. 108/2008г.).

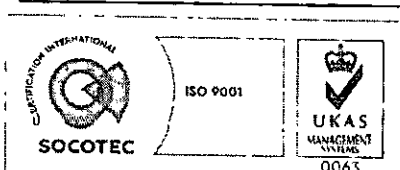
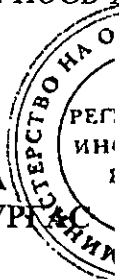
Предвид гореизложеното, отчитайки местоположението и характера на настоящото инвестиционно предложение, считам че при реализацията му няма вероятност от значително отрицателно въздействие върху защитена зона BG0000270 „Атанасовско езеро” за опазване на природните местообитания и на дивата флора и фауна и защитена зона BG0000270 „Атанасовско езеро” за опазване на дивите птици. В тази връзка на основание чл. 2, ал. 2 от Наредбата за ОС Ви уведомявам, че преценката на компетентния орган е, че **не е необходимо провеждане на процедура по реда на Глава втора от Наредбата за ОС.**

След извършена проверка по наличната към момента в РИОСВ-Бургас цифрова информация (КВС/КК, горска карта) и модели за разпространение на дюнни природни местообитания по Черноморското крайбрежие е установено, че **не се засяга** площ с характеристика на пясъчни дюни. Настоящото становище по отношение на пясъчните дюни, предвид Заповед № РД-299/29.03.2013 г. на Министъра на околната среда и водите, следва да се счита и като становище по смисъла на §25, ал. 3 на Закона за устройство на Черноморското крайбрежие.

Настоящото писмо се отнася само за заявените параметри на инвестиционното предложение и не отменя необходимостта от получаване на съгласувания или разрешителни, предвидени в други закони и подзаконови нормативни актове.

При всички случаи на промяна в параметрите на инвестиционното предложение или на някои от обстоятелствата, при които е издадено настоящото писмо, възложителят е длъжен да уведоми незабавно РИОСВ-Бургас за промените.

ИНЖ. ТОНКА АТАНАСОВА
ДИРЕКТОР НА РИОСВ – БУРГАС



гр. Бургас, к-с Лазур, ул. „Перущица” 67, ет.3, п.к.388
Тел: +359 56 813205, Факс: +359 56 813 200
e-mail: riosvbs@unacs.bg
www.riosvbs.com

