



РЕПУБЛИКА БЪЛГАРИЯ

Министерство на околната среда и водите

Регионална инспекция по околната среда и водите - Бургас

Изм. № ПД-2531 - (4) 22. 10. 2019
гр. Бургас,

ДО:
СЛАВКА БАКАЛОВА

ГР. ЧЕРНОМОРЕЦ

СТОЯН ЕДРЕВ

ГР. ЧЕРНОМОРЕЦ

КОПИЕ
РДГ-БУРГАС

Относно: «Горскостопанска програма за поземлен имот с идентификатор 81178.58.10, част от подотдел 538 «в», землище гр. Черноморец, Община Созопол, попадащ в териториалния обхват на ТП «ДГС Бургас», с възложители: Славка Бакалова и Стоян Едрев

Във връзка с внесената документация/уведомление с вх. № ПД-2531/2019г. на РИОСВ – Бургас за горещитираната горскостопанска програма, на основание чл.6а, т.2 от Наредба за условията и реда за извършване на оценка за съвместимостта на планове, програми, проекти и инвестиционни предложения с предмета и целите на опазване на защитените зони (Наредбата за ОС, обн., ДВ, бр.73 от 11.09.2007г., изм. и доп.), Ви уведомявам следното:

Представената «Горскостопанска програма за поземлен имот с идентификатор 81178.58.10, част от подотдел 538 «в», землище гр. Черноморец, Община Созопол, попадащ в териториалния обхват на ТП «ДГС Бургас» попада в обхвата на чл.2, ал.2 от Наредбата за ОС.

Горскостопанската програма се отнася за поземлен имот с идентификатор 81178.58.10, с площ 5,650 дка попадащ изцяло в подотдел 538 «в», м. „Герени“, гр. Черноморец, общ. Созопол.

Съгласно горскостопанската програма подотдел 538 «в» представлява иглолистна култура със състав: черен бор – 6 и морски бор - 4; стопански клас – черборови култури; възраст: 40 г.; пълнота – 0,7; бонитет – 2-1. В частта от подотдела, където се намира имота пълнотата варира в различните участъци, дърветата са групирани и насаждението е неравномерно. Част от дървостоя е повлиян от абиотични фактори – накланяне от вятър, ветролом и прекършен връх, поради това се предлага да се проведе принудителна сеч – с интензивност 10%.

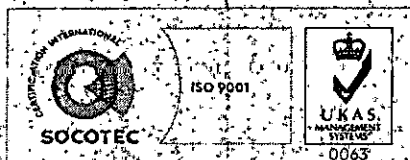
Горскостопанската програма не попада в обхвата на Приложение № 1 и № 2, съответно към чл. 92 и чл. 93 от Закона за опазване на околната среда (ДВ, бр. 94/2012г.) и не подлежи на регламентираните с глава шеста от Закона процедури по преценяване на необходимостта от извършване на екологична оценка и/или оценка на въздействието върху околната среда, задължителна екологична оценка и/или оценка на въздействието върху околната среда.

гр. Бургас, к-с Лазур, ул. „Перущица“ 67, ет.3, п.к.388

Тел: +359 56 813205; Факс: +359 56 813 200

e-mail: riosvbs@unacs.bg

www.riosvbs.com



Площта не попада в границите на защитена територия по смисъла на Закона за защитените територии. Попада в границите на защитена зона BG0002077 "Бакърлъка" за опазване на дивите птици, обявена със Заповед №РД-530/26.05.2010г. на Министъра на околната среда и водите; Заповед за поправка на очевидна фактическа грешка в заповедта за обявяване №РД-563/22.07.2014г. (ДВ, бр. 67/12.08.2014г.).

При извършената проверка за допустимост по смисъла на чл.12, във връзка с чл.2, ал.2 от Наредбата за ОС се установи, че реализацията на инвестиционното предложение е допустима спрямо режима на защитената зона, определен със заповедта за обявяването ѝ.

С оглед гореизложеното, отчитайки характера и обема на дейностите, обект на програмата, при реализацията им няма вероятност от значително отрицателно въздействие върху видовете и техните местообитания, предмет на опазване в гореописаната защитена зона.



В тази връзка на основание чл.2, ал.2 от Наредбата за ОС Ви уведомявам, че за: «Горскостопанска програма за поземлен имот с идентификатор 81178.58.10, част от подотдел 538 «в», землище гр. Черноморец, Община Созопол, попадащ в териториалния обхват на ТП «ДГС Бургас», преценката на компетентния орган е, че не е необходимо провеждане на процедура по реда на Глава втора от Наредбата за ОС.

След извършена проверка по наличната към момента в РИОСВ-Бургас цифрова информация и модели за разпространение на дюнни природни местообитания по Черноморското крайбрежие, е установено, че площта няма характеристика на пясъчни дюни. Уведомяваме Ви, че настоящото становище по отношение на пясъчните дюни, предвид Заповед № РД-299/29.03.2013г. на Министъра на околната среда и водите, следва да се счита и като становище по смисъла на §25, ал.3 на Закона за устройство на Черноморското крайбрежие.

Настоящото писмо се отнася само за заявените параметри на програмата и не отменя необходимостта от получаване на съгласувания или разрешителни, предвидени в други закони и подзаконовни нормативни актове.

При всички случаи на промяна в параметрите на програмата или на някои от обстоятелствата, при които е издадено настоящото становище, възложителят е длъжен да уведоми незабавно РИОСВ-Бургас за промените.

ИНЖ. ТОНКА АТАНАСОВА
ДИРЕКТОР НА РИОСВ – БУРГАС



гр. Бургас, к-с Лазур, ул. „Перушица“ 67, ет.3, п.к.388
Тел: +359 56 813205, Факс: +359 56 813 200
e-mail: riosvbs@unacs.bg
www.riosvbs.com

