



РЕПУБЛИКА БЪЛГАРИЯ

Министерство на околната среда и водите

Регионална инспекция по околната среда и водите - Бургас

ИЗХ. № ПД-2597 - (2)
ГР. БУРГАС

22. 10. 2019

ДО
ГИНКА ПАПАЗОВА

ГР. БУРГАС

Относно: инвестиционно предложение „Изграждане на жилищна сграда в УПИ XII-686, кв. 58 по плана на кв. „Рудник-Черно море“, гр. Бургас, община Бургас“, с възложител ГИНКА ПАПАЗОВА

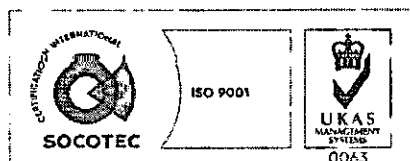
Във връзка с внесената от Вас документация с вх. № ПД-2597/2019г. в РИОСВ-Бургас за цитираното инвестиционно предложение, която приемаме като уведомление по чл. 10, ал. 1 от Наредбата за условията и реда за извършване на оценка за съвместимостта на планове, програми, проекти и инвестиционни предложения с предмета и целите на опазване на защитените зони - *Наредбата за ОС*, на основание чл. 6а, т. 2 от същата Наредба, Ви уведомяваме за следното:

Инвестиционно предложение „Изграждане на жилищна сграда в УПИ XII-686, кв. 58 по плана на кв. „Рудник-Черно море“, гр. Бургас, община Бургас“, попада в обхвата на чл. 2, ал. 2 от Наредбата за ОС.

Предвижда се изграждане на еднофамилна двуетажна жилищна сграда в УПИ XII-686, кв. 58 по плана на кв. „Рудник-Черно море“, гр. Бургас. Имотът е част от населеното място и е с площ 514кв.м. За водоснабдяване и ел. захранване ще се използва съществуващата инфраструктура. Отпадъчните битово-фекални води от сградата ще се отвеждат в канализационната система.

Дейностите, свързани с реализацията на инвестиционното предложение не попадат в позициите на Приложения № 1 и 2, съответно към чл. 92 и чл. 93 от Закона за опазване на околната среда и не подлежат на процедури по реда на Глава шеста от Закона /преценяване на необходимостта от извършване на екологична оценка и/или оценка на въздействието върху околната среда, задължителна екологична оценка и/или задължителна оценка на въздействието върху околната среда/.

УПИ XII-686, кв. 58 по плана на кв. „Рудник-Черно море“, гр. Бургас, община Бургас не попада в границите на защитени територии, определени по реда на Закона за защитените територии и в защитени зони по смисъла на Закона за биологичното разнообразие (Натура 2000 места). Най-близко е разположена границата на защитена зона BG 0000151 „Айтоска планина“ за опазване на природните местообитания и на дивата флора и фауна, приета с Решение на МС №122/2007г. (ДВ, бр. 21/2007г.).



гр. Бургас, к-с Лазур, ул. „Перушица“ 67, ет.3, п.к.388

Тел: +359 56 813205, Факс: +359 56 813 200

e-mail: riosvbs@unacs.bg

www.riosvbs.com





Предвид гореизложеното, отчитайки местоположението и характера на инвестиционното предложение, считам че при реализацията му, няма вероятност от значително отрицателно въздействие върху защитена зона BG 0000151 „Айтоска планина” за опазване на природните местообитания и на дивата флора и фауна. В тази връзка на основание чл. 2, ал. 2 от *Наредбата за ОС* Ви уведомявам, че преценката на компетентния орган е, че **не е необходимо провеждане на процедура по реда на Глава втора от Наредбата за ОС.**

Настоящото писмо се отнася само за заявените параметри на инвестиционното предложение и не отменя необходимостта от получаване на съгласувания или разрешителни, предвидени в други закони и подзаконови нормативни актове.

При всички случаи на промяна в параметрите на инвестиционното предложение или на някои от обстоятелствата, при които е издадено настоящото писмо, възложителят е длъжен да уведоми незабавно РИОСВ-Бургас за промените.

ИНЖ. ТОНКА АТАНАСОВА
ДИРЕКТОР НА РИОСВ-БУРГАС



гр. Бургас, к-с Лазур, ул. „Перушица” 67, ет.3, п.к.388
Тел: +359 56 813205, Факс: +359 56 813 200
e-mail: riosvbs@unacs.bg
www.riosvbs.com

