



РЕПУБЛИКА БЪЛГАРИЯ

Министерство на околната среда и водите

Регионална инспекция по околната среда и водите - Бургас

ИЗХ. № ПД-2627 - (1)
ГР. БУРГАС

22. 10. 2019

ДО

МАРТИН ХУБЕНОВ

ГР. АЙТОС

ОТНОСНО: „ПУП-ПРЗ за поземлен имот № 060014, м. „Край село“, земл. с. Руен, общ. Руен“, с възложител МАРТИН ХУБЕНОВ

Във връзка с внесената от Вас документация с вх. № ПД-2627/2019г. в РИОСВ-Бургас за цитирания план, която приемаме като уведомление по чл. 10, ал. 1 от Наредбата за условията и реда за извършване на оценка за съвместимостта на планове, програми, проекти и инвестиционни предложения с предмета и целите на опазване на защитените зони - *Наредбата за ОС*, на основание чл. 6а, т. 2 от същата Наредба, Ви уведомяваме за следното:

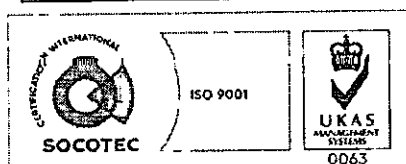
„ПУП-ПРЗ за поземлен имот № 060014, м. „Край село“, земл. с. Руен, общ. Руен“, попада в обхвата на чл. 2, ал. 2 от *Наредбата за ОС*.

Предвижда се урегулиране на ПИ №060014, м. „Край село“, земл. с. Руен, общ. Руен и отреждането му „за производствена и складова дейност“. Съгласно Скица №К03434/2018г. на Общинска служба по земеделие – Руен имотът е с площ 1,659дка и е с начин на трайно ползване „нива“.

Предвид наличните данни Ви уведомяваме, че предложеният план не очертава рамката на бъдещо развитие на инвестиционни предложения, които попадат в позициите на Приложения № 1 и 2, съответно към чл. 92 и чл. 93 от Закона за опазване на околната среда и не подлежи на регламентираните с глава шеста от Закона процедури по преценяване на необходимостта от извършване на екологична оценка и/или оценка на въздействието върху околната среда, задължителна екологична оценка и/или задължителна оценка на въздействието върху околната среда.

Поземлен имот № 060014, м. „Край село“, земл. с. Руен, общ. Руен не попада в границите на защитени територии, определени по реда на Закона за защитените територии и в защитени зони по смисъла на Закона за биологичното разнообразие (Натура 2000 места). Най-близко /на 2,44км/ е разположена границата на защитена зона BG0000393 „Екокоридор Камчия-Емине“ за опазване на природните местообитания и на дивата флора и фауна, приета с Решение на МС №661/2007 г. (ДВ, бр. 85/2007г.).

Предвид гореизложеното, отчитайки местоположението и характера на изменение на плана, при реализацията му, няма вероятност от значително отрицателно въздействие върху защитена зона BG0000393 „Екокоридор Камчия-Емине“ за опазване на природните местообитания и на дивата флора и фауна. В тази връзка на основание чл. 2, ал. 2 от *Наредбата за ОС* Ви уведомявам, че преценката на компетентния орган е, че не е необходимо провеждане на процедура по реда на Глава втора от Наредбата за ОС.



гр. Бургас, к-с Лазур, ул. „Перущица“ 67, ет.3, п.к.388

Тел: +359 56 813205, Факс: +359 56 813 200

e-mail: riosvbs@unacs.bg

www.riosvbs.com

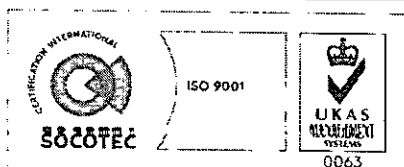



За бъдещи инвестиционни предложения, които възложителят предвижда на по-късен етап от реализация на плана, следва да бъде уведомена писмено РИОСВ-Бургас на най-ранен етап на предложението с цел определяне и при приложимост провеждане на процедура по реда на Закона за опазване на околната среда и/или Закона за биологичното разнообразие.

Настоящото писмо се отнася само за заявените параметри на плана и не отменя необходимостта от получаване на съгласувания или разрешителни, предвидени в други закони и подзаконови нормативни актове.

При всички случаи на промяна в параметрите на плана или на някои от обстоятелствата, при които е издадено настоящото писмо, възложителят е длъжен да уведоми незабавно РИОСВ-Бургас за промените.

ИНЖ. ТОНКА АТАНАСОВА
ДИРЕКТОР НА РИОСВ-БУРГАС



гр. Бургас, к-с Лазур, ул. „Перущица” 67, ет.3, п.к.388
Тел: +359 56 813205, Факс: +359 56 813 200
e-mail: riosvbs@unacs.bg
www.riosvbs.com

