



РЕПУБЛИКА БЪЛГАРИЯ

Министерство на околната среда и водите

Регионална инспекция по околната среда и водите - Бургас

Изх. № ПД-2364 - (2)
гр. Бургас,

11. 10. 2019

ДО:
МИТРО ПАНДЕЛИЕВ
ПАНАЙОТ ПЕТКОВ

ЧРЕЗ
ГЕОРГИ ДИКОВ

С. ПИСМЕНОВО
ОБЩИНА ПРИМОРСКО

КОПИЕ
РДГ-БУРГАС

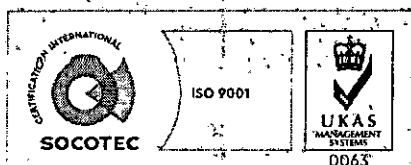
Относно: "Горскостопанска програма за поземлени имоти с идентификатор 76025.19.241, 76025.22.247, находящ се в землището на с. Фазаново, община Царево, по ГСП от 2016г. в териториалния обхват на ТП «ДГС Царево», подотдел 442 «в» и подотдел 442 «м», собственост на Митро Панделиев и Панайот Петков

Във връзка с внесената документация/уведомление с вх. № ПД-2364/2019г. на РИОСВ – Бургас за горецитираната горскостопанска програма, на основание чл.6а, т.2 от Наредба за условията и реда за извършване на оценка за съвместимостта на планове, програми, проекти и инвестиционни предложения с предмета и целите на опазване на защитените зони (Наредбата за ОС, обн., ДВ, бр.73 от 11.09.2007г., изм. и доп.), Ви уведомявам следното:

„Горскостопанска програма за поземлени имоти с идентификатор 76025.19.241, 76025.22.247, находящ се в землището на с. Фазаново, община Царево, по ГСП от 2016г. в териториалния обхват на ТП «ДГС Царево», подотдел 442 «в» и подотдел 442 «м»" попада в обхвата на чл.2, ал.2 от Наредбата за ОС.

Горскостопанската програма се отнася за площ от 2,233 дка от поземлен имот с идентификатор 76025.19.241 по КК на с. Фазаново, общ. Царево, подотдел 442 „м“ и за 9,153 дка в поземлен имот с идентификатор 76025.22.247 по КК на с. Фазаново, общ. Царево, подотдел 442 „в“, по ГСП от 2016г. в териториалния обхват на ТП «ДГС Царево».

Поземлен имот с идентификатор 76025.19.241 е с обща площ 8,410 дка, като 2,233 дка от имота попадат в подотдел 442 „м“, Гората в имота представлява широколистно издънково насаждение, стопански клас – БлСрНП; Съгласно горскостопанската програма състав е от благун 8, цер 2, единично учатие на кгбр и брк; възраст: 70 г.; пълнота – 0,8; височина - 15; бонитет – 4. Има наличие на подраст в състав – благун 8 и цер 2; възраст – 3; пълнота – 0,6. Строежът на гората в имота е неравномерен, а санитарното състояние е добро. Предложена е възобновителна лесовъдска намеса – постепенно-котловинна сеч с интензивност 25 %.



гр. Бургас, к-с Лазур, ул. „Перущица“ 67, ет.3, п.к.388

Тел: +359 56 813205, Факс: +359 56 813 200

e-mail: riosvbs@unacs.bg

www.riosvbs.com



Поземлен имот с идентификатор 76025.22.247 е с обща площ 9,153 дка, като цялата му площ попада в подотдел 442 „в“ представляващ широколистно издънково насаждение; стопански клас – БлСрНП. Съгласно горскостопанската програма състав е от благун 8, цер 2, единично участие на кгбр; възраст: 60 г.; пълнота – 0,8; височина - 14; бонитет 4. Има наличие на подраст в състав – благун 8 и цер 2; възраст – 3; пълнота – 0,6. Строежът на гората в имота е равномерен, а санитарното състояние е добро. **Предложена е възобновителна лесовъдска намеса – постепенно-котловинна сеч с интензивност 25 %.**

Горскостопанската програма не попада в обхвата на Приложение № 1 и № 2, съответно към чл. 92 и чл. 93 от Закона за опазване на околната среда (ДВ, бр. 94/2012г.) и не подлежи на регламентираните с глава шеста от Закона процедури по преценяване на необходимостта от извършване на екологична оценка и/или оценка на въздействието върху околната среда, задължителна екологична оценка и/или оценка на въздействието върху околната среда.

Площта, предмет на горскостопанската програма не попада в границите на защитена територия по смисъла на Закона за защитените територии и не попада в границите на защитени зони (Натура 2000 места) по смисъла на Закона за биологичното разнообразие. Най-близо е разположена границата на защитена зона BG0000208 „Босна“ за опазване на природните местообитания и дивата флора и фауна, приета с РМС №661/16.10.2007г. (ДВ, бр. 85/2007г.).

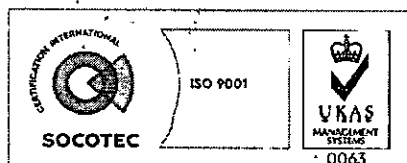

С оглед гореизложеното, отчитайки характера и обема на дейностите, обект на програмата, при реализацията им няма вероятност от значително отрицателно въздействие върху природни местообитания, видове и техните местообитания, предмет на опазване в гореописаната защитена зона.

В тази връзка на основание чл.2, ал.2 от Наредбата за ОС Ви уведомявам, че за: “Горскостопанска програма за поземлени имоти с идентификатор 76025.19.241, 76025.22.247, находящ се в землището на с. Фазаново, община Царево, по ГСП от 2016г. в териториалния обхват на ТП «ДГС Царево», подотдел 442 «в» и подотдел 442 «м»”, преценката на компетентния орган е, че не е необходимо провеждане на процедура по реда на Глава втора от Наредбата за ОС.

Настоящото писмо се отнася само за заявените параметри на програмата и не отменя необходимостта от получаване на съгласувания или разрешителни, предвидени в други закони и подзаконовни нормативни актове.

При всички случаи на промяна в параметрите на програмата или на някои от обстоятелствата, при които е издадено настоящото становище, възложителят е длъжен да уведоми незабавно РИОСВ-Бургас за промените.

ИНЖ. ТОНКА АТАНАСОВА
ДИРЕКТОР НА РИОСВ – БУРГАС



гр. Бургас, к-с Лазур, ул. „Перущица“ 67, ет.3, п.к.388
Тел: +359 56 813205, Факс: +359 56 813 200
e-mail: riosvbs@unacs.bg
www.riosvbs.com

