



## РЕПУБЛИКА БЪЛГАРИЯ

Министерство на околната среда и водите

Регионална инспекция по околната среда и водите - Бургас

ИЗХ. № ПД-2523 - (1) 09. 10. 2019  
ГР. БУРГАС

ДО

„ЕЛЕКТРОРАЗПРЕДЕЛЕНИЕ ЮГ“ ЕАД

ГР. ПЛОВДИВ, УЛ. „ХРИСТО Г. ДАНОВ“ № 37

**Относно:** инвестиционно предложение „Нов кабел 1kV от ТНН на ТП „19Б“ до ново ЕТ /ТЕПО/ за вход „А“ в УПИ II-26, кв. 25 по плана на ж.к. „Меден Рудник“, гр. Бургас; „Нов кабел 1kV от ЕТ за вход „А“ до ново ЕТ /ТЕПО/ за вход „Е“ в УПИ II-26, кв. 25 по плана на ж.к. „Меден Рудник“, гр. Бургас“, с възложител „ЕЛЕКТРОРАЗПРЕДЕЛЕНИЕ ЮГ“ ЕАД

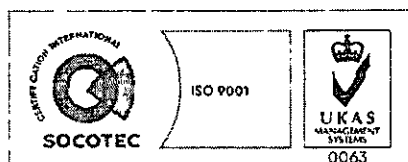
Във връзка с внесената от Вас документация с вх. № ПД-2523/2019г. в РИОСВ-Бургас за цитираното инвестиционно предложение, която приемаме като уведомление по чл. 10, ал. 1 от Наредбата за условията и реда за извършване на оценка за съвместимостта на планове, програми, проекти и инвестиционни предложения с предмета и целите на опазване на защитените зони - *Наредбата за ОС*, на основание чл. 6а, т. 2 от същата Наредба, Ви уведомяваме за следното:

Инвестиционно предложение „Нов кабел 1kV от ТНН на ТП „19Б“ до ново ЕТ /ТЕПО/ за вход „А“ в УПИ II-26, кв. 25 по плана на ж.к. „Меден Рудник“, гр. Бургас; „Нов кабел 1kV от ЕТ за вход „А“ до ново ЕТ /ТЕПО/ за вход „Е“ в УПИ II-26, кв. 25 по плана на ж.к. „Меден Рудник“, гр. Бургас“, попада в обхвата на чл. 2, ал. 2 от Наредбата за ОС.

Настоящото инвестиционно предложение включва полагане на нов кабел 1kV от ТНН на ТП „19Б“ до ново ЕТ /ТЕПО/ за вход „А“ и нов кабел 1kV от ЕТ за вход „А“ до ново ЕТ /ТЕПО/ за вход „Е“ в УПИ II-26, кв. 25 по плана на ж.к. „Меден Рудник“, гр. Бургас. Трасето е с обща дължина 75м, като новопроектираните кабели ще бъдат положени в изкопи с размери 0.8/0.4м и 1.1/0.4м.

Посочените по-горе дейности, свързани с реализацията на настоящото инвестиционно предложение не попадат в позициите на Приложения № 1 и 2, съответно към чл. 92 и чл. 93 от Закона за опазване на околната среда и не подлежат на регламентирания с глава шеста от Закона процедури по преценяване на необходимостта от извършване на екологична оценка и/или оценка на въздействието върху околната среда, задължителна екологична оценка и/или оценка на въздействието върху околната среда.

Елементите на инвестиционното предложение не попадат в границите на защитени територии, определени по реда на Закона за защитените територии и в защитени зони по смисъла на Закона за биологичното разнообразие (Натура 2000 места). Най-близко е разположена границата на защитена зона BG0000271 „Мандра-Пода“ за опазване на природните местообитания и на дивата флора и фауна, приета с Решение на МС №802/04.12.2007г. (ДВ, бр. 107/2007г.) и защитена зона BG0000271 „Мандра-Пода“ за



гр. Бургас, к-с Лазур, ул. „Перушица“ 67, ет.3, п.к.388

Тел: +359 56 813205, Факс: +359 56 813 200

e-mail: [riosvbs@unacs.bg](mailto:riosvbs@unacs.bg)

[www.riosvbs.com](http://www.riosvbs.com)



опазване на дивите птици, обявена със Заповед № РД-131/2012г. на министъра на околната среда и водите (ДВ, бр. 23/2012 г.).

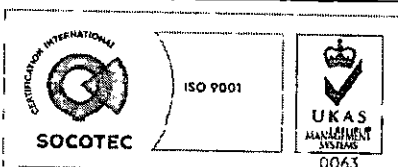
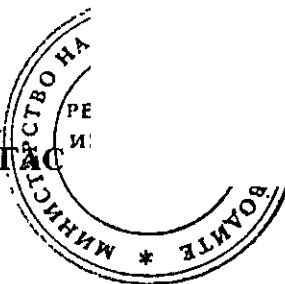
Предвид гореизложеното, отчитайки местоположението и характера на инвестиционното предложение, считам че при реализацията му, няма вероятност от значително отрицателно въздействие върху защитена зона BG0000271 „Мандра-Пода” за опазване на природните местообитания и на дивата флора и фауна и защитена зона BG0000271 „Мандра-Пода” за опазване на дивите птици. В тази връзка на основание чл. 2, ал. 2 от *Наредбата за ОС* Ви уведомявам, че преценката на компетентния орган е, че **не е необходимо провеждане на процедура по реда на Глава втора от Наредбата за ОС.**

След извършена проверка по наличната към момента в РИОСВ-Бургас цифрова информация (КВС/КК, горска карта) и модели за разпространение на дюнни природни местообитания по Черноморското крайбрежие е установено, че **не се засяга площ с характеристика на пясъчни дюни.** Настоящото становище по отношение на пясъчните дюни, предвид Заповед № РД-299/29.03.2013 г. на Министъра на околната среда и водите, следва да се счита и като становище по смисъла на §25, ал. 3 на Закона за устройство на Черноморското крайбрежие.

*Настоящото писмо се отнася само за заявените параметри на инвестиционното предложение и не отменя необходимостта от получаване на съгласувания или разрешителни, предвидени в други закони и подзаконови нормативни актове.*

*При всички случаи на промяна в параметрите на инвестиционното предложение или на някои от обстоятелствата, при които е издадено настоящото писмо, възложителят е длъжен да уведоми незабавно РИОСВ-Бургас за промените.*

**ИНЖ. ТОНКА АТАНАСОВА**  
**ДИРЕКТОР НА РИОСВ-БУРГАС**



гр. Бургас, к-с Лазур, ул. „Перущица” 67, ет.3, п.к.388  
Тел: +359 56 813205, Факс: +359 56 813 200  
e-mail: [riosvbs@unacs.bg](mailto:riosvbs@unacs.bg)  
[www.riosvbs.com](http://www.riosvbs.com)

