



РЕПУБЛИКА БЪЛГАРИЯ

Министерство на околната среда и водите

Регионална инспекция по околната среда и водите - Бургас

Изх. № ПД-2340 (1)
гр. Бургас, 07.10.2019

ДО
ТП «ДГС АЙТОС»
ГР. АЙТОС, УЛ. «ХАДЖИ ДИМИТЪР» № 9

КОПИЕ
РДГ-БУРГАС

Относно: "План-извлечение за промяна вида на сечта през 2020г. в държавни горски територии, в обхвата на дейност на ТП „ДГС Айтос“, възложител ТП «ДГС АЙТОС»

Във връзка с внесената от Вас документация с вх. № ПД-2340/2019г. в РИОСВ-Бургас за цитирания план-извлечение, която приемаме като уведомление по чл. 10, ал. 1 от Наредбата за условията и реда за извършване на оценка за съвместимостта на планове, програми, проекти и инвестиционни предложения с предмета и целите на опазване на защитените зони - Наредбата за ОС, на основание чл. 6а, т. 2 от същата Наредба, Ви уведомяваме за следното:

Представения "План-извлечение за промяна вида на сечта през 2020г. в държавни горски територии, в обхвата на дейност на ТП „ДГС Айтос“, попада в обхвата на чл. 2, ал. 2 от Наредбата за ОС.

План-извлечението за промяна вида на сечта през 2020г. в държавни горски територии, в обхвата на дейност на ТП „ДГС Айтос“ се отнася за 149 подотдела, от които 20 иглолистни култури, 42 широколистни високостъблени насаждения, 85 издънкови насаждения и две нискостъблени.

1. Възобновителни сечи се предвиждат в следните насаждения:

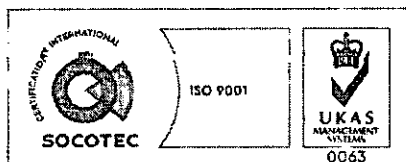
Широколистни високостъблени: 54-б,е,к; 55-б,ж; 57-в,г; 164-г; 166-а; 167-з,и; 175-д,е; 188-г; 562-и.

Предвид действителните състояния на насажденията, степента на възобновяването и с цел да се създадат условия за развитие на наличния семенен подраст и допълнителната поява на нов, се предлага за част от насажденията извеждане на на постепенно-котловинна сеч с интензивности съответно 20 и 30 %, а за друга част групово-постепенна сеч с интензивност 25%.

Предложенията за извеждане с предимство на дългосрочни сечи са направени с оглед изпълнение на чл.66 (1) от Наредба 8/2011 г. за сечите в горите.

След извеждането на сечта, се предвижда да се отгледа бъдещото младо насаждение в котлите и около тях, а върху останалата площ да се извърши изсичане на подлеса, където това е необходимо и стопански оправдано.

Декларира се, че подотдели 536-а и 536-б са от Тополов стопански клас, на възраст 50г. и са преминали възраст за извеждане на «гола сеч-100 %».



гр. Бургас, к-с Лазур, ул. „Перущица“ 67, ет.3, п.к.388

Тел: +359 56 813205, Факс: +359 56 813 200

e-mail: riosvbs@unacs.bg

www.riosvbs.com



Издънковите за превръщане насаждения са:

- за извеждане на постепенно-котловинна сеч: 56-а,б; 57-е; 104-в,ж; 105-к; 111-л; 205-е,ж; 213-е,з; 215-д; 217-н; 220-р; 291-в; 292-б,д; 305-а,д,ж,з; 312-а,б; 319-в; 321-а,д; 322-г,д; 324-в; 325-в; 380-а,б; 381-г; 437-а,б,в,г,е; 489-а,в,г; 499-а,б; 516-и; 522-д; 533-г; 536-х; 555-в,д,е,ж,з,и; 562-н; 576-в; 577-а,г; 580-а; 581-г,е; 595-б,в; 597-д,е; 606-в; 607-а,г,д,е. В зависимост от състоянието на подрастта се предлага в насажденията да се изведе постепенно-котловинна сеч с интензивности, съответно 20-25%, 25 % или 30%.

- Извеждане на осветителна фаза на краткосрочно-постепенната сеч в подотдели 498-б; 603-е. Предвидената сеч за двете насаждения се предлага да се изведе на малки площи с интензивност 30 %.

- Осеменителна фаза на краткосрочно-постепенната сеч се предлага да се изведе само в едно насаждение 104-ж, с пълнота и склопеност над 0,9 и започнало възобновяване. Мотивира се с необходимостта от спешно осветяване на подрастта с цел да се предотврати загубата на съществуващия такъв и създаване на условия за появата на нов.

Нискостъблени: От акациев клас са само две насаждения в подотдели 405-е и 480-р. Първото насаждение е с участие на акация в състава му на 80 %. В състава участват още плясен и сръпипа с по 10 %. През 2020 г. се предвижда извеждане на гола сеч само за акацията. Подотдел 480-р е с участие на акацията в състава му 100 %. В състава участват единично благун, цер, бряст.

2. Отгледни сечи се предвиждат в следните насаждения:

Иглолистни: 105-а; 192-и; 212-в,г; 213-и; 214-б,г,ж; 286-к; 345-в; 374-г; 381-у,ф; 549-а; 550-ж; 574-б,в,д,и.

Четири от културите са бялборови, а останалите са чисти или с преобладаване на черен бор. Предвид състоянието, възрастта и др. показатели и с цел избягване на загуба от дървесина от самоизреждане, се предлага извеждане на отгледна сеч „прореждане” с интензивност от 10 до 20 %, а за подотдел 374-г интензивността е 25 %.

Извеждане на „пробирка” се предлага за подотдели 549-а и 550-ж и 574-д, с интензивност съответно 10 и 15 % и 574-и поради високата пълнота.


Широколистни високоствъблени: 54-в; 58-б; 143-з; 147-д; 175-а,179-а,ж; 180-ж; 186-а; 188-а,д; 196-ж; 198-м; 252-в; 329-б; 373-з; 381-х,ц; 405-г; 409-в; 413-н; 423-и; 432-б; 439-н.

Всички насаждения са с пълноти над 0,8. По причина осигуряване растежен простор за перспективните стъбла се предлага понижаване на пълнотата на насажденията чрез извеждане на отгледни сечи „прореждане” с интензивност 10-20 % или „пробирка” с интензивност 10-15%.

Издънкови гори за превръщане: 57-а,д; 213-р; 293-г; 213-р; 329-е; 402-р; 403-л; 406-б; 450-д; 487-б; 536-в(б,д); 555-к; 574-з;

В насажденията са наблюдавани наченки на различна степен на възобновяване, а също така и на самоизреждане поради високата пълнота на основните насаждения. Предлага се извеждане на „прореждане” с интензивност 20 и 15 % за част от насажденията, като за останалите (на възраст 45-70г.) се предлага извеждане на „пробирка” с интензивност съответно 10%, 15 % или 20 %.

3. Санитарни сечи – предвижда се за една иглолистна култура, а именно подотдел 405-д. Констатирано е нападение от корояди и наличие на гъбни заболявания. С цел ограничаване



гр. Бургас, к-с Лазур, ул. „Перущица” 67, ет.3, п.к.388

Тел: +359 56 813205, Факс: +359 56 813 200

e-mail: riosvbs@unacs.bg

www.riosvbs.com



разпространението на короядните петна и предотвратяване развитието на фитопатогени се предлага извеждането на санитарна сеч с интензивност 25 %.

Предвидените дейности по реализация на представеният план-извлечение не могат да бъдат отнесени към никоя от позициите на Приложение №1 и №2 на Закона за опазване на околната среда и не подлежат на регламентираните с глава шеста от Закона процедури по преценяване на необходимостта от извършване на екологична оценка и/или оценка на въздействието върху околната среда, задължителна екологична оценка и/или оценка на въздействието върху околната среда.

Разглежданите площи не попадат в границите на защитени територии, определени по реда на Закона за защитените територии.

Част от насажденията попадат в защитени зони, определени по реда на Закона за биологичното разнообразие (Натура 2000 места), както следва:

- подотдели 562:и, 437:а, 437:б, 437:в, 437:е, 489:а, 516:и (част), 522:д, 533:г (част), 555:в, 555:д, 555:е, 555:ж, 555:з, 555:и, 576:в, 577:а, 577:г, 580:а, 581:г, 581:е, 480:р, 574:б, 574:в, 450:д, 549:а (част), 574:д, 574:и, 487:б, 555:к и 574:з попадат в границите на защитена зона BG0000393 „Екокоридор Камчия-Емине“ за опазване на природните местообитания и на дивата флора и фауна, приета с Решение № 611/16.10.2007 г. на МС (обн. ДВ, бр. 85/2007 г.);

- подотдели 164:г, 166:а, 167:з, 167:и, 175:д, 175:е, 188:г, 205:е, 205:ж, 213:е, 213:з, 215:д, 217:н, 220:р, 291:в, 292:б, 292:д, 212:в, 212:г, 213:и, 214:б, 214:г, 214:ж, 286:к, 147:д, 175:а, 179:а, 180:ж, 186:а, 188:а, 188:л, 252:в, 213:р, 192:и, 143:з, 179:ж, 198:м, 196:ж и 293:г попадат в границите на защитена зона BG0000133 „Камчийска и Еменска планина“ за опазване на природните местообитания и на дивата флора и фауна, приета с Решение №611/16.10.2007 г. на МС (обн. ДВ, бр. 85/2007 г.) и в защитена зона BG0002044 „Камчийска планина“ за опазване на дивите птици, обявена със Заповед № РД-132/10.02.2012г. (обн. ДВ бр. 23/2012 г.), изм. със Заповед № РД-77/28.01.2013г. (обн. ДВ, бр. 10/2013г.) и двете на Министъра на околната среда и водите. При извършената проверка за допустимост по реда на чл. 12 във връзка с чл. 2, ал. 2 от Наредбата за ОС се констатира, че реализацията на предвидените с план-извлечението дейности са допустими спрямо режима на защитена зона BG0002044 „Камчийска планина“ за опазване на дивите птици, определен със заповедта и за обявяване и за изменение.


След справка с електронната информационна система за Натура 2000 (адрес <http://natura2000.moew.government.bg/>) се установи, че:

- подотдели 164:г, 166:а, 167:з, 167:и, 175:д, 175:е, 562:и (част), 205:е, 205:ж, 213:е, 213:з, 215:д, 217:н, 291:в, 292:б, 292:д, 437:а, 437:б, 437:в, 437:е, 489:а, 516:и (част), 522:д, 533:г, 555:в, 555:д, 555:е, 555:ж, 555:з, 555:и, 576:в, 577:а, 577:г, 580:а, 581:г, 581:е, 147:д, 175:а, 179:а, 180:ж, 186:а, 188:а, 450:д, 574:и (част), 198:м, 196:ж, 293:г, 487:б и 555:к са идентифицирани, като природно местообитание 91M0 „Балкано-панонски церово-горунови гори“;

- подотдели 188:г, 143:з и 179:ж са идентифицирани, като природно местообитание *91S0 „Западнопонтийски букови гори“.

С оглед гореизложеното, отчитайки че:

- само част от подотделите, попадащи в защитени зони са идентифицирани като природно местообитание 91M0 Балкано-панонски церово-горунови гори, което е с отлична представеност



гр. Бургас, к-с Лазур, ул. „Перушица“ 67, ет.3, п.к.388

Тел: +359 56 813205, Факс: +359 56 813 200

e-mail: riosvbs@unacs.bg

www.riosvbs.com



в границите на защитените зони от мрежата Натура 2000. Не се предвиждат краткосрочно-постепенни сечи в тези насаждения.

- за подотдели 188:г, 143:з и 179:ж, определени като приоритетно природно местообитание *91S0 „Западнопонтийски букови гори“ се предвиждат отгледни сечи с ниска интензивност – прореждане 10-20% за подотдел 188:г и пробирка с интензивност 15% за подотдели 143:з и 179:ж. Сечите се мотивират с високата пълнота на насажденията и необходимостта от осигуряване на растежен простор;

- продължителността на предвидените дейности е кратка;

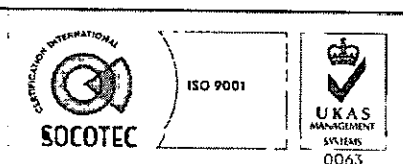
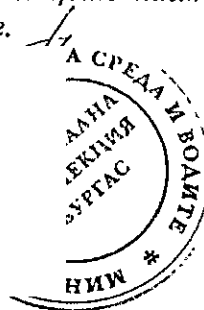
- горскостопанските дейности са в съответствие с утвърдената от изпълнителния директор на ИАГ „Система от режими и мерки за стопанисване на горите, попадащи в горските типове природни местообитания, включени в Европейската екологична мрежа Натура 2000“, считам, че при реализацията на конкретния план-извлечение няма да се нарушат целостта и кохерентността на защитените зони и да се достигне до нарушаване или прекъсване на биокоридорни връзки от значение за видовете, включени в предметите на опазване на съответните защитени зони.

Предвид описаните мотиви, считам че при реализацията на конкретния план, няма вероятност от значително отрицателно въздействие върху защитена зона BG0002044 „Камчийска планина“ за опазване на дивите птици и защитени зони BG0000133 „Камчийска и Еменска планина“ и BG0000393 „Екокоридор Камчия-Емине“ за опазване на природните местообитания и на дивата флора и фауна. В тази връзка на основание чл. 2, ал. 2 от Наредбата за ОС Ви уведомявам, че за: “План-извлечение за промяна вида на сечта през 2020г. в държавни горски територии, в обхвата на дейност на ТП „ДГС Айтос“, **преценката на компетентния орган е, че не е необходимо провеждане на процедура по реда на Глава втора от Наредбата за ОС.**

Настоящото писмо се отнася само за заявените параметри на плана и не отменя необходимостта от получаване на съгласувания или разрешителни, предвидени в други закони и подзаконовни нормативни актове.

При всички случаи на промяна в параметрите на плана или на някои от обстоятелствата, при които е издадено настоящото писмо, възложителят е длъжен да уведоми незабавно РИОСВ-Бургас за промените.

ИНЖ. ТОНКА АТАНАСОВА
ДИРЕКТОР НА РИОСВ-БУРГАС



гр. Бургас, к-с Лазур, ул. „Перущица“ 67, ет.3, п.к.388

Тел: +359 56 813205, Факс: +359 56 813 200

e-mail: riosvbs@unacs.bg

www.riosvbs.com

