



РЕПУБЛИКА БЪЛГАРИЯ

Министерство на околната среда и водите

Регионална инспекция по околната среда и водите - Бургас

ИЗХ. № ПД-2470(1)

ГР. БУРГАС

07. 10. 2019

ДО

ВЕЛИЧКА ТАШЕВА

ГР. НЕСЕБЪР

ОТНОСНО: „Изменение на ПУП-ПЗ за ПИ с идентификатор 61056.501.8 по КК на с. Равда, /УПИ IV-483, кв. 60/, общ. Несебър, с цел промяна в отреждането и показателите на застрояване“, с възложител ВЕЛИЧКА ТАШЕВА

Във връзка с внесената от Вас документация с вх. № ПД-2470/2019г. в РИОСВ-Бургас за цитирания план, който приемаме като уведомление по чл. 10, ал. 1 от Наредбата за условията и реда за извършване на оценка за съвместимостта на планове, програми, проекти и инвестиционни предложения с предмета и целите на опазване на защитените зони - *Наредбата за ОС*, на основание чл. 6а, т. 2 от същата Наредба, Ви уведомяваме за следното:

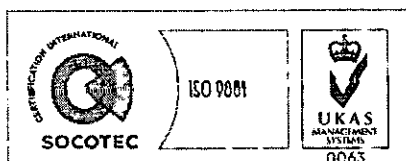
„Изменение на ПУП-ПЗ за ПИ с идентификатор 61056.501.8 по КК на с. Равда, /УПИ IV-483, кв. 60/, общ. Несебър, с цел промяна в отреждането и показателите на застрояване“, попада в обхвата на чл. 2, ал. 2 от *Наредбата за ОС*.

Предлага се изменение на ПУП-ПЗ за ПИ с идентификатор 61056.501.8 по КК на с. Равда, /УПИ IV-483, кв. 60/, общ. Несебър с цел промяна в отреждането на имота от „за жилищно строителство“ на „за жилищна сграда, търговия и обществено обслужване“. Предвижда се повишаване на плътността на застрояване до 60%, мин. озеленената площ става 40%, Кинт до 1,2 и височина 10м, начин на застрояване – свободно основно застрояване.

След приключване по одобряването на ПУП-ПЗ се предвижда изграждане на автомивка на самообслужване със ЗП 150 кв.м. Предвижда се изграждане на улична канализация и сградно водопроводно и канализационно отклонение. Имотът е с площ 460кв.м, с трайно предназначение на територията „урбанизирана“ и начин на трайно ползване „ниско застрояване (до10м)“.

Предвид наличните данни Ви уведомяваме, че предложеният план не очертава рамката на бъдещо развитие на инвестиционни предложения, които попадат в позициите на Приложения № 1 и 2, съответно към чл. 92 и чл. 93 от Закона за опазване на околната среда и не подлежи на регламентираните с глава шеста от Закона процедури по преценяване на необходимостта от извършване на екологична оценка и/или оценка на въздействието върху околната среда, задължителна екологична оценка и/или задължителна оценка на въздействието върху околната среда.

ПИ с идентификатор 61056.501.8 по КК на с. Равда, /УПИ IV-483, кв. 60/, общ. Несебър не попада в границите на защитени територии, определени по реда на Закона за защитените територии и в защитени зони по смисъла на Закона за биологичното



гр. Бургас, к-с Лазур, ул. „Перушица“ 67, ет.3, п.к.388

Тел: +359 56 813205, Факс: +359 56 813 200

e-mail: riosvbs@unacs.bg

www.riosvbs.com



разнообразие (Натура 2000 места). Най-близко /на 0,66км/ е разположена границата на защитена зона BG00002043 „Емине“ за опазване на дивите птици, обявена със Заповед № РД-560/21.08.2009г. на министъра на околната среда и водите (ДВ, бр. 69/2009г.), Изм. Заповед №РД-76/28.01.2013г. (ДВ, бр. 10/2013г.) и на защитена зона BG0000574 „Ахелой-Равда-Несебър“ за опазване на природните местообитания и на дивата флора и фауна, обявена със Заповед № РД-400/12.06.2016г. на министъра на околната среда и водите (ДВ, бр. 58/2016г.).

Предвид гореизложеното, отчитайки местоположението на имота и характера на изменение на плана, считам че при реализацията му, няма вероятност от значително отрицателно въздействие върху защитена зона BG00002043 „Емине“ за опазване на дивите птици и защитена зона BG0000574 „Ахелой-Равда-Несебър“ за опазване на природните местообитания и на дивата флора и фауна. В тази връзка на основание чл. 2, ал. 2 от *Наредбата за ОС* Ви уведомявам, че **преценката на компетентния орган е, че не е необходимо провеждане на процедура по реда на Глава втора от Наредбата за ОС.**

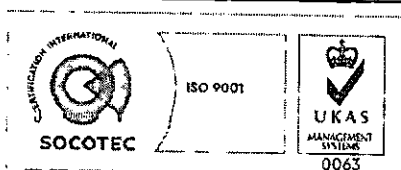
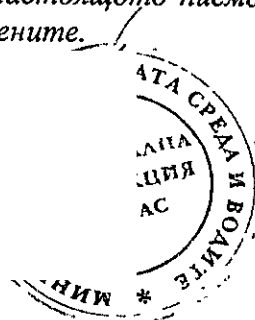
След извършена проверка по наличната към момента в РИОСВ-Бургас цифрова информация (КВС/КК, горска карта) и модели за разпространение на дюнни природни местообитания по Черноморското крайбрежие, Ви уведомяваме, че **не се засяга площ с характеристика на пясъчни дюни.** Цитираното становище, предвид Заповед № РД-299/29.03.2013 г. на Министъра на околната среда и водите, следва да се счита и като становище по смисъла на §25, ал.3 на Закона за устройство на Черноморското крайбрежие.

Съобразно горното и предвид факта, че сте приложили задание за изменение на ПУП-ПЗ, моля настоящото писмо да бъде прието от община Несебър и като становище по чл. 125, ал. 7 от Закона за устройство на територията.

Настоящото писмо се отнася само за заявените параметри на плана и не отменя необходимостта от получаване на съгласувания или разрешителни, предвидени в други закони и подзаконовни нормативни актове.

При всички случаи на промяна в параметрите на плана или на някои от обстоятелствата, при които е издадено настоящото писмо, възложителят е длъжен да уведоми незабавно РИОСВ-Бургас за промените.

ИНЖ. ТОНКА АТАНАСОВА
ДИРЕКТОР НА РИОСВ-БУРГАС



гр. Бургас, к-с Лазур, ул. „Перушица“ 67, ет.3, п.к.388
Тел: +359 56 813205, Факс: +359 56 813 200
e-mail: riosvbs@unacs.bg
www.riosvbs.com

