



## РЕПУБЛИКА БЪЛГАРИЯ

Министерство на околната среда и водите

Регионална инспекция по околната среда и водите - Бургас

ИЗХ. № ПД-2481 (N)  
ГР. БУРГАС, 04. 10. 2019

ДО

„ЕЛЕКТРОРАЗПРЕДЕЛЕНИЕ ЮГ“ ЕАД, КЕЦ БУРГАС ЮГ  
Ж.К. „МЕДЕН РУДНИК“ М-СТ „КАПЧЕТО“  
ГР. БУРГАС

**Относно:** Инвестиционно предложение: „Нов кабел 1kV от ТНН на БКТП „Крушевец 3“ до ново електромерно табло пред ПИ с идентификатор 40124.134.219, зона по §4, с. Крушевец, общ. Созопол“, с възложител: „Електроразпределение Юг“ ЕАД

Във връзка с внесената от Вас документация с вх. № ПД-2481/2019г. в РИОСВ-Бургас за цитираното инвестиционно предложение, която приемам като уведомление по чл.10, ал.1 от Наредбата за условията и реда за извършване на оценка за съвместимостта на планове, програми, проекти и инвестиционни предложения с предмета и целите на опазване на защитените зони, наричана за краткост Наредбата за ОС и на основание чл.6а, т.2 от същата, Ви уведомявам следното:

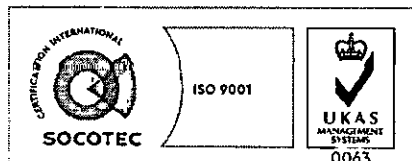
Инвестиционно предложение „Нов кабел 1kV от ТНН на БКТП „Крушевец 3“ до ново електромерно табло пред ПИ с идентификатор 40124.134.219, зона по §4, с. Крушевец, общ. Созопол“ попада в обхвата на чл.2, ал.2 от Наредбата за ОС.

С настоящото инвестиционно предложение се предвижда полагане на нов кабел 1kV от ТНН на БКТП „Крушевец 3“ до ново електромерно табло монтирано пред ПИ с идентификатор 40124.134.219, зона по §4, с. Крушевец, общ. Созопол. Новопроектираните кабели ще бъде положени в изкоп 0,8/0,4 м и 1,1/0,4 м. При пресичане на пътища, ще се изтеглят в PVC тръби, в бстонов кожух, а при пресичане на канали в HDPE (KD) тръби. Трасето на обекта е с обща дължина 205 м.

Дейностите, свързани с реализацията на инвестиционното предложение **не попадат** в позициите на Приложения № 1 и 2, съответно към чл. 92 и чл. 93 от Закона за опазване на околната среда и **не подлежат** на процедури по реда на Глава шеста от ЗООС (преценяване на необходимостта от извършване на екологична оценка и/или оценка на въздействието върху околната среда, задължителна екологична оценка и/или задължителна оценка на въздействието върху околната среда).

Имотът и трасето **не попадат** в границите на защитени територии по смисъла на Закона за защитените територии, както и **не попадат** в границите на защитени зони, определени по реда на Закона за биологичното разнообразие (Натура 2000 места). Най – близо разположената защитена зона е защитена зона BG0001001 „Ропотамо“ за опазване на природните местообитания и на дивата флора и фауна, приета с РМС №122/02.03.2007 г., (ДВ., бр.21/2007 г), Изм. с Решение на МС № 660 от 1.11.2013г. ( ДВ., бр. 97/2013 г.)

Предвид гореизложеното, отчитайки местоположението на имота и характера на инвестиционното предложение при реализацията му, няма вероятност от значително отрицателно



гр. Бургас, к-с Лазур, ул. „Перушица“ 67, ет.3, п.к.388

Тел: +359 56 813205, Факс: +359 56 813 200

e-mail: [riosvbs@unacs.bg](mailto:riosvbs@unacs.bg)

[www.riosvbs.com](http://www.riosvbs.com)

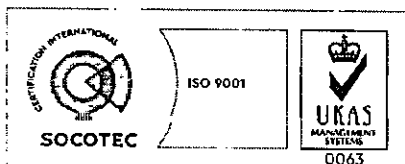
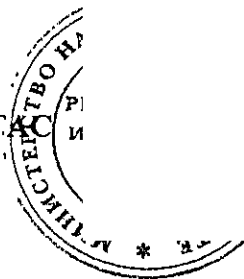


въздействие върху горепоменатата защитена зона. В тази връзка на основание чл.2, ал.2 от Наредбата за ОС преценката на компетентния орган е, че **не е необходимо провеждане на процедура по реда на Глава втора от Наредбата за ОС.**

*Настоящото писмо се отнася само за заявените параметри на инвестиционното предложение и не отменя необходимостта от получаване на съгласувания или разрешителни, предвидени в други закони и подзаконовни нормативни актове.*

*При всички случаи на промяна в параметрите на инвестиционното предложение или на някои от обстоятелствата, при които е издадено настоящото писмо възложителят е длъжен да уведоми незабавно РИОСВ-Бургас за промените.*

**ИНЖ. ТОНКА АТАНАСОВА**  
**ДИРЕКТОР НА РИОСВ – БУРГАС**



гр Бургас, к-с Лазур, ул. „Перушица“ 67, ет.3, п.к.388  
Тел: +359 56 813205, Факс: +359 56 813 200  
e-mail: [riosvbs@unacs.bg](mailto:riosvbs@unacs.bg)  
[www.riosvbs.com](http://www.riosvbs.com)

