



РЕПУБЛИКА БЪЛГАРИЯ

Министерство на околната среда и водите

Регионална инспекция по околната среда и водите - Бургас

ИЗХ. № ПД-2374(11)
ГР. БУРГАС 27. 09. 2019

ДО
ФАТМЕ ЮМЕР

С. ПЛАНИНИЦА, ОБЩИНА РУЕН

ОТНОСНО: инвестиционно предложение „Изграждане на жилищна сграда в УПИ VII-общ., кв. 11 по плана на с. Планиница, община Руен, обл. Бургас“, с възложител ФАТМЕ ЮМЕР

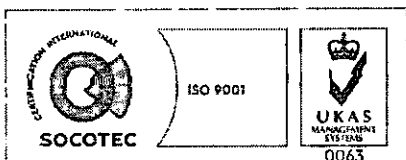
Във връзка с внесената от Вас документация с вх. № ПД-2374/2019г. в РИОСВ-Бургас за инвестиционното предложение, която приемаме като уведомление по чл. 10, ал. 1 от Наредбата за условията и реда за извършване на оценка за съвместимостта на планове, програми, проекти и инвестиционни предложения с предмета и целите на опазване на защитените зони - *Наредбата за ОС*, на основание чл. 6а, т. 2 от същата Наредба, Ви уведомяваме за следното:

Инвестиционно предложение „Изграждане на жилищна сграда в УПИ VII-общ., кв. 11 по плана на с. Планиница, община Руен, обл. Бургас“, попада в обхвата на чл. 2, ал. 2 от Наредбата за ОС.

Предвижда се изграждане на жилищна сграда в УПИ VII-общ., кв. 11 по плана на с. Планиница, община Руен. Като част от населеното място имотът е инфраструктурно осигурен. Отпадъчните битово-фекални води ще се отвеждат в изгребна яма. Общата площ на имота е 370 кв.м.

Посочените по-горе дейности, свързани с реализацията на инвестиционното предложение **не попадат** в позициите на Приложения № 1 и 2, съответно към чл. 92 и чл. 93 от Закона за опазване на околната среда /ЗООС - ДВ бр. 77/27.09.2005г./ и не подлежат на процедури по реда на Глава шеста от ЗООС (преценяване на необходимостта от извършване на екологична оценка и/или оценка на въздействието върху околната среда, задължителна екологична оценка и/или задължителна оценка на въздействието върху околната среда).

VII-общ., кв. 11 по плана на с. Планиница, община Руен **не попада** в границите на защитена територия, определена по реда на Закона за защитените територии и в защитена зона по смисъла на Закона за биологичното разнообразие (Натура 2000 място). Най-близко е разположена границата на защитена зона BG0000137 „Река Долна Луда Камчия“ за опазване на природните местообитания и на дивата фауна и флора, одобрена с Решение на МС №802/04.12.2007г. (ДВ, бр. 107/2007г.).



гр. Бургас, к-с Лазур, ул. „Перушица“ 67, ет.3, п.к.388

Тел: +359 56 813205, Факс: +359 56 813 200

e-mail: riosvbs@unacs.bg

www.riosvbs.com

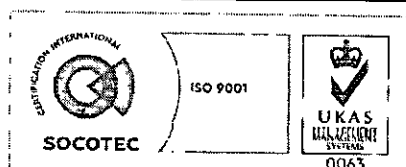



Предвид гореизложеното, отчитайки местоположението и характера на инвестиционното предложение, считам че при реализацията му няма вероятност от значително отрицателно въздействие върху защитена зона BG0000137 „Река Долна Луда Камчия“ за опазване на природните местообитания и на дивата фауна и флора. В тази връзка на основание чл. 2, ал. 2 от *Наредбата за ОС* Ви уведомяваме, че преценката на компетентния орган е, че **не е необходимо** провеждане на процедура по реда на Глава втора от *Наредбата за ОС*.

Настоящото писмо се отнася само за заявените параметри на инвестиционното предложение и не отменя необходимостта от получаване на съгласувания или разрешителни, предвидени в други закони и подзаконови нормативни актове.

При всички случаи на промяна в параметрите на инвестиционното предложение или на някои от обстоятелствата, при които е издадено настоящото писмо, възложителят е длъжен да уведоми незабавно РИОСВ-Бургас за промените.

ИНЖ. ТОНКА АТАНАСОВА
ДИРЕКТОР НА РИОСВ-БУРГАС



гр. Бургас, к-с Лазур, ул. „Перушица“ 67, ет.3, п.к.388
Тел: +359 56 813205, Факс: +359 56 813 200
e-mail: riosvbs@unacs.bg
www.riosvbs.com

