



РЕПУБЛИКА БЪЛГАРИЯ

Министерство на околната среда и водите

Регионална инспекция по околната среда и водите - Бургас

Изх. № ПД-2365 - (1)
гр. Бургас,

24. 09. 2019

ДО:
ЗЛАТКА ПЕНЕВА

ЧРЕЗ
ГЕОРГИ ДИКОВ

С. ПИСМЕНОВО
ОБЩИНА ПРИМОРСКО

КОПИЕ
РДГ-БУРГАС

Относно: «Горскостопанска програма за поземлен имот № 58356.54.127 по КК, на гр. Приморско, община Приморско, част от подотдел 522 „в“ и подотдел 522 „3“ по ГСП от 2012г. в териториалния обхват на ТП «ДЛС Ропотамо», собственост на Златка Пенева

Във връзка с внесената документация/уведомление с вх. № ПД-2365/2019г. на РИОСВ – Бургас за горещитираната горскостопанска програма, на основание чл.6а, т.2 от Наредба за условията и реда за извършване на оценка за съвместимостта на планове, програми, проекти и инвестиционни предложения с предмета и целите на опазване на защитените зони (Наредбата за ОС, обн., ДВ, бр.73 от 11.09.2007г., изм. и доп.), Ви уведомявам следното:

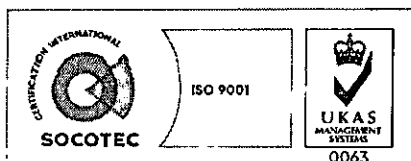
«Горскостопанска програма за поземлен имот № 58356.54.127 по КК, на гр. Приморско, община Приморско, част от подотдел 522 «в» и подотдел 522»3» по ГСП от 2012г. в териториалния обхват на ТП «ДЛС Ропотамо» попада в обхвата на чл.2, ал.2 от Наредбата за ОС.

Горскостопанската програма се отнася за поземлен имот № 58356.54.127, гр. Приморско, община Приморско, част от подотдел 522 «в» и подотдел 522»3» по ГСП от 2012г. в териториалния обхват на ТП «ДЛС Ропотамо». Обект на настоящата програма е 0,4736 ха от имота попадащ в подотдел 522 „в“. Подотдел 522 „3“ не е предмет на настоящата горскостопанска програма.

Настоящата горскостопанска програма в териториалния обхват на ТП «ДЛС Ропотамо» се изготвя за период от 10г.

Предвиждат се следните насоки на стопанисване:

- Подотдел 522 „в“ е с обща площ 4,2 ха, като 0,4736 ха попадат в ПИ № 58356.54.127; представлява широколистно издънково насаждение; стопански клас – БлСрНП; състав: цер 7, благун 3; възраст: 70 г.; пълнота – 0,9; височина 18-17; бонитет 3. Има наличие на подраст в състав цер – 7, благун – 3, възраст – 10 г. и пълнота – 0,5. Културата в имота е с равномерен строеж и в добро санитарно състояние. Предложена е възобновителна лесовъдска намеса – постепенно-котловинна сеч с интензивност 30 %.



гр. Бургас, к-с Лазур, ул. „Перущица“ 67, ет.3, п.к.388

Тел: +359 56 813205, Факс: +359 56 813 200

e-mail: riosvbs@unacs.bg

www.riosvbs.com



Горскостопанската програма **не попада** в обхвата на Приложение № 1 и № 2, съответно към чл. 92 и чл. 93 от Закона за опазване на околната среда (ДВ, бр. 94/2012г.) и **не подлежи** на регламентираните с глава шеста от Закона процедури по преценяване на необходимостта от извършване на екологична оценка и/или оценка на въздействието върху околната среда, задължителна екологична оценка и/или оценка на въздействието върху околната среда.

Площта **не попада** в границите на защитена територия по смисъла на Закона за защитените територии. Попада в обхвата на защитена зона **BG0001001 "Ропотамо"** за опазване на природните местообитания и на дивата флора и фауна, приета с РМС №122/2007г. (ДВ., бр.21/2007 г.), разширена с Решение на МС №660/1.11.2013г. (Обн., ДВ., бр.97/8.11.2013 г.).

Съгласно публично достъпната информационна система за Натура 2000, поместена на сайта на Министерство на околната среда и водите (адрес <http://natura2000.moev.government.bg/>) в разглеждания имот е констатирано наличие на природно местообитание „91M0 Балкано-панонски церово-горунови гори“. Предвид факта, че природното местообитание е много добре представено, в BG0001001 "Ропотамо" за опазване на природните местообитания и на дивата флора и фауна, считам че предвидените с горскостопанската програма дейности не би следвало да доведат до намаляване на представеността на природното местообитание „91M0 Балкано-панонски церово-горунови гори" в гореописаната защитена зона, тъй като отнетата площ е пренебрежимо малка спрямо общата такава.

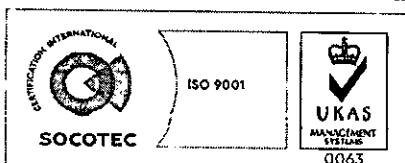
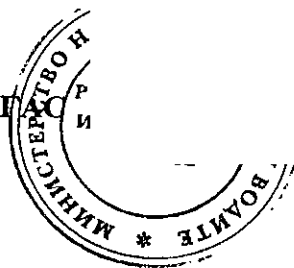
С оглед гореизложеното, отчитайки характера и обема на дейностите, обект на програмата, при реализацията им няма вероятност от значително отрицателно въздействие върху природни местообитания, видове и техните местообитания, предмет на опазване в гореописаната защитена зона.

В тази връзка на основание чл.2, ал.2 от Наредбата за ОС Ви уведомявам, че за: «Горскостопанска програма за поземлен имот в горска територия № 58356.54.127, находящ се в землището на гр. Приморско, община Приморско, по ГСП от 2012г. в териториалния обхват на ТП «ДЛС Ропотамо», преценката на компетентния орган е, че **не е необходимо провеждане на процедура по реда на Глава втора от Наредбата за ОС.**

Настоящото писмо се отнася само за заявените параметри на програмата и не отменя необходимостта от получаване на съгласувания или разрешителни, предвидени в други закони и подзаконовни нормативни актове.

При всички случаи на промяна в параметрите на програмата или на някои от обстоятелствата, при които е издадено настоящото становище, възложителят е длъжен да уведоми незабавно РИОСВ-Бургас за промените.

ИНЖ. ТОНКА АТАНАСОВА
ДИРЕКТОР НА РИОСВ – БУРГАС



гр. Бургас, к-с Лазур, ул. „Перущица“ 67, ет.3, п.к.388

Тел: +359 56 813205, Факс: +359 56 813 200

e-mail: riosvbs@unacs.bg

www.riosvbs.com

