



РЕПУБЛИКА БЪЛГАРИЯ

Министерство на околната среда и водите

Регионална инспекция по околната среда и водите - Бургас

Изх. № ПД-2324 - [1] 12. 09. 2019
гр. Бургас,

ДО:
НАСЛЕДНИЦИТЕ НА НИКОЛА КЕРАЦИНОВ
Чрез пълномощник НЕЙЧО АЛЕКСИЕВ

ГР. СРЕДЕЦ

КОПИЕ
РДГ-БУРГАС

Относно: «Горскостопанска програма за поземлен имот в горска територия № 03349.62.3, част от подотдел 463 «о» и 464 «а», землище с. Белеврен, община Средец, попадащ в териториалния обхват на ТП «ДГС Средец», с възложител: наследниците на Никола Керацинов

Във връзка с внесената документация/уведомление с вх. № ПД-2324/2019г. на РИОСВ – Бургас за горесцитираната горскостопанска програма, на основание чл.6а, т.2 от Наредба за условията и реда за извършване на оценка за съвместимостта на планове, програми, проекти и инвестиционни предложения с предмета и целите на опазване на защитените зони (Наредбата за ОС, обн., ДВ, бр.73 от 11.09.2007г., изм. и доп.), Ви уведомявам следното:

Представената «Горскостопанска програма за поземлен имот в горска територия № 03349.62.3, част от подотдел 463 «о» и 464 «а», землище с. Белеврен, община Средец, попадащ в териториалния обхват на ТП «ДГС Средец» **попада** в обхвата на чл.2, ал.2 от Наредбата за ОС.

Горскостопанската програма се отнася за поземлен имот № 03349.62.3, част от подотдел 463 «о» и 464 «а», землище с. Белеврен, община Средец, като цялата площ е включена в:

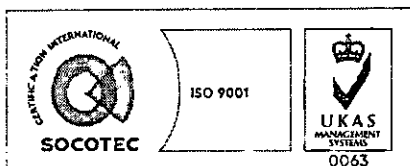
- Подотдел 463 «о» представлява бялборовата култура, с площ в имота 0,639 дка; състав: бял бор 10, единично представяне на благуи и цер; стопански клас – бялборовата култура; възраст: 43-48 г.; пълнота – 1,0; бонитет – 2. Насаждението в подотдела е с равномерен строеж в добро състояние. Има паднали дървета от стар снегом.

Предлага се извеждане на отгледна сеч пробирка с интензивност 30%.

- Подотдел 464 «а» представлява бялборовата култура, с площ в имота 0,860 дка; състав: бял бор 10, единично представяне на черен бор; стопански клас – бялборовата култура; възраст: 43 г.; пълнота – 1,0; бонитет 2. Насаждението в подотдела е с равномерен строеж, в добро състояние.

Предлага се извеждане на отгледна сеч пробирка с интензивност 30 %;

- Горскостопанската програма **не попада** в обхвата на Приложение № 1 и № 2, съответно към чл. 92 и чл. 93 от Закона за опазване на околната среда и **не подлежи** на регламентираните в глава шеста от Закона процедури по преценяване на необходимостта от извършване на екологична оценка и/или оценка на въздействието върху околната среда, задължителна екологична оценка и/или оценка на въздействието върху околната среда.



гр. Бургас, к-с Лазур, ул. „Перущица“ 67, ет.3, п.к.388
Тел: +359 56 813205, Факс: +359 56 813 200
e-mail: riosvbs@unacs.bg
www.riosvbs.com



Площта не попада в границите на защитена територия по смисъла на Закона за защитените територии. Попада в границите на две защитени зони BG0000219 „Дервентски възвишения 2” за опазване на природните местообитания и на дивата флора и фауна, приета с Решение на Министерски съвет №122/2007г. (ДВ, бр.21/09.03.2007г.) и защитена зона BG0002066 „Западна Странджа” за опазване на дивите птици, обявена със Заповед №РД-533/26.06.2010 г. на Министъра на околната среда и водите (ДВ, бр 52/2010 г.), Изм. Заповед № РД-83/28.01.2013 г. (ДВ, бр. 10/2013 г.). При извършената проверка за допустимост по реда на чл. 12 във връзка с чл. 2, ал. 2 от Наредбата за ОС се констатира, че реализацията на предвидените с програмата дейности са допустими с режима на защитена зона BG0002066 „Западна Странджа” за опазване на дивите птици, определен със заповедта ѝ за обявяване и за изменение.

Съгласно публично достъпната информационна система за Натура 2000, поместена на сайта на Министерство на околната среда и водите(адрес <http://natura2000.moew.government.bg/>) в разглеждания имот не е констатирано наличие на природно местообитание.

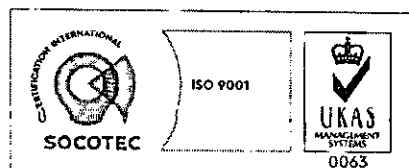

С оглед гореизложеното, отчитайки местоположението, обема и характера на заявената горскостопанска програма, считам че при реализацията ѝ няма вероятност от значително отрицателно въздействие върху защитена зона BG0000219 „Дервентски възвишения 2” и защитена зона BG0002066 „Западна Странджа”.

В тази връзка на основание чл.2, ал.2 от Наредбата за ОС Ви уведомявам, че за: «Горскостопанска програма за поземлен имот в горска територия № 03349.62.3, част от подотдел 463 «о» и 464 «а», землище с. Белеврен, община Средец, попадащ в териториалния обхват на ТП «ДГС Средец», преценката на компетентния орган е, че не е необходимо провеждане на процедура по реда на Глава втора от Наредбата за ОС.

Настоящото писмо се отнася само за заявените параметри на програмата и не отменя необходимостта от получаване на съгласувания или разрешителни, предвидени в други закони и подзаконовни нормативни актове.

При всички случаи на промяна в параметрите на програмата или на някои от обстоятелствата, при които е издадено настоящото становище, възложителят е длъжен да уведоми незабавно РИОСВ-Бургас за промените. /,

ИНЖ. ТОНКА АТАНАСОВА,
ДИРЕКТОР НА РИОСВ – БУРГАС



гр. Бургас, к-с Лазур, ул. „Перушица” 67, ет 3, п.к.388
Тел: +359 56 813205, Факс: +359 56 813 200
e-mail: riosvbs@unacs.bg
www.riosvbs.com

