



РЕПУБЛИКА БЪЛГАРИЯ

Министерство на околната среда и водите

Регионална инспекция по околната среда и водите - Бургас

ИЗХ. № ПД-2242 - 11/ 10.09.2019
ГР. БУРГАС,

ДО
„КАРИТЕ 2016“ ЕООД
УЛ. „ЛОЗЕНГРАД“ № 16
ГР. СОЗОПОЛ

Относно: Инвестиционно предложение: „Изграждане на търговски обект - ЗОХ в УПИ XVI, кв. 43 по плана на град Созопол, община Созопол, /ПИ № 67800.504.426 по КК/“, с възложител: „Карите 2016“ ЕООД

Във връзка с внесената от Вас документация с вх. № ПД-2242/2019г. в РИОСВ-Бургас за цитираното инвестиционно предложение, която приемам като уведомление по чл.10, ал.1 от Наредбата за условията и реда за извършване на оценка за съвместимостта на планове, програми, проекти и инвестиционни предложения с предмета и целите на опазване на защитените зони, наричана за краткост Наредбата за ОС и на основание чл.6а, т.2 от същата, Ви уведомявам следното:

Инвестиционно предложение „Изграждане на търговски обект - ЗОХ в УПИ XVI, кв. 43 по плана на град Созопол, община Созопол, /ПИ № 67800.504.426 по КК/“ попада в обхвата на чл.2, ал.2 от Наредбата за ОС.

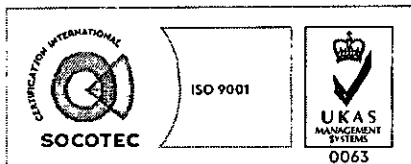
С настоящото инвестиционно предложение се предвижда изграждане на едноетажна сграда със сутерен, с предназначение – заведение за обществено хранене /ЗОХ/ в ПИ № 67800.504.426 по КК на гр. Созопол, община Созопол, при спазване на следите показатели на застрояване: Пзастр. – 40%, Кинт – 0,5, Позел – 50%, височина – 7 м и РЗП $\leq 90 \text{ м}^2$. Предвижда се конструкцията на сградата да е монолитна, стоманобетонна, с плосък покрив. Електроснабдяването и водоснабдяването на сградата ще се осъществява от инфраструктурата на населеното място.

Формираните битово-фекални води от сградата се предвижда да се заустват в канализационната система на град Созопол. Съгласно договор № 8-312/31.05.2017 г. за покупко-продажба на право на строеж, имотът е с площ 264 кв. м с трайно предназначение на територията – „урбанизирана“ и начин на трайно ползване – „ниско застрояване (до 10 м.).“

Дейностите, свързани с реализация на инвестиционното предложение **не попадат** в позициите на Приложения № 1 и № 2, съответно към чл. 92 и чл. 93 от Закона за опазване на околната среда (ДВ, бр. 77/27.09.2005г.) и **не подлежат** на процедури по реда на Глава шеста от ЗОЗС (присвояване на необходимостта от извършване на екологична оценка и/или оценка на въздействието върху околната среда, задължителна екологична оценка и/или оценка на въздействието върху околната среда).

Имотът **не попада** в границите на защитени територии по смисъла на Закона за защитените територии. Попада в границите на защитена зона, по смисъла на Закона за биологичното разнообразие (Натура 2000 места) - BG0002077 “Бакърлъка” за опазване на дивите птици, обявена със Заповед №РД-530/26.05.2010г. на Министъра на околната среда и водите; Заповед за

гр. Бургас, к-с Лазур, ул. „Перущица“ 67, ет.3, п.к.388
Тел: +359 56 813205, Факс: +359 56 813 200
e-mail: riosvbs@unacs.bg
www.riosvbs.com



поправка на очевидна фактическа грешка в Заповедта за обявяване №РД-563/22.07.2014г. (ДВ, бр. 67/12.08.2014г.).

При извършената проверка за допустимост по смисъла на чл. 12, във връзка с чл. 2, ал. 2 от Наредбата за ОС се установи, че реализацията на инвестиционното предложение е допустима спрямо режима на защитената зона, определен със заповедта за обявяването ѝ. **Осъществяването на инвестиционното предложение не е свързано с промяна на предназначението и/или начина на трайно ползване на имота.**

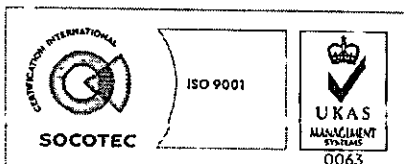

Предвид гореизложеното, отчитайки местоположението и характера на инвестиционното предложение при реализацията му, няма вероятност от отрицателно въздействие върху горепосочената защитена зона. В тази връзка на основание чл.2, ал.2 от Наредбата за ОС Ви уведомявам, че преценката на компетентния орган е, че не е необходимо провеждане на процедура по реда на Глава втора от Наредбата за ОС.

След извършена проверка по наличната към момента в РИОСВ-Бургас цифрова информация и модели за разпространение на дюни природни местообитания по Черноморското крайбрежие е установено, че в имота няма пясъчни дюни. Настоящото становище по отношение на пясъчните дюни, предвид Заповед № РД-299/29.03.2013г. на Министъра на околната среда и водите, следва да се счита и като становище по смисъла на §25, ал.3 на Закона за устройството на Черноморското крайбрежие.

Настоящото писмо се отнася само за заявените параметри на инвестиционното предложение и не отменя необходимостта от получаване на съгласувания или разрешителни, предвидени в други закони и подзаконовни нормативни актове.

При всички случаи на промяна в параметрите на инвестиционното предложение или на някои от обстоятелствата, при които е издадено настоящото писмо възложителят е длъжен да уведоми незабавно РИОСВ-Бургас за промените.

ИНЖ. ТОНКА АТАНАСОВА
ДИРЕКТОР НА РИОСВ – БУРГАС



гр. Бургас, к-с Лазур, ул. „Перушица“ 67, ет.3, п.к.388
Тел: +359 56 813205, Факс: +359 56 813 200
e-mail: riosvbs@unacs.bg
www.riosvbs.com

