



РЕПУБЛИКА БЪЛГАРИЯ

Министерство на околната среда и водите

Регионална инспекция по околната среда и водите - Бургас

ИЗХ. № ПД-2228 - 1/ 09.09.2019
ГР. БУРГАС,

ДО

„ЕЛЕКТРОРАЗПРЕДЕЛЕНИЕ ЮГ“ ЕАД, КЕЦ ПОМОРИЕ

УЛ. „СОЛНА“ № 1

ГР. ПОМОРИЕ

Относно: Инвестиционно предложение „Изграждане на външно ел. захранване на жилищна сграда в ПИ с идентификатор 27454.501.147 по КК на с. Емона, община Несебър“, с възложител „ЕЛЕКТРОРАЗПРЕДЕЛЕНИЕ ЮГ“ ЕАД

Във връзка с внесената от Вас документация с вх. № ПД-2228/2019г. в РИОСВ-Бургас за цитираното инвестиционно предложение, която приемам като уведомление по чл.10, ал.1 от Наредбата за условията и реда за извършване на оценка за съвместимостта на планове, програми, проекти и инвестиционни предложения с предмета и целите на опазване на защитените зони, наричана за краткост Наредбата за ОС и на основание чл.6а, т.2 от същата, Ви уведомявам следното:

Инвестиционно предложение „Изграждане на външно ел. захранване на жилищна сграда в ПИ с идентификатор 27454.501.147 по КК на с. Емона, община Несебър“ попада в обхвата на чл.2, ал.2 от Наредбата за ОС.

Настоящото предложение предвижда на границата на ПИ с идентификатор 27454.501.147 по КК на с. Емона, община Несебър да се монтира ново електромерно табло, тип ТЕПО 1МЧ с място за 1брой монофазен електромер и часовник.

От съществуващ Ж.Б. стълб № 9 от ВМрНН, извод „1“ от ТП „Емине“ в ПИ с идентификатор 27454.501.241 по КК на с. Емона ще се положи нов кабел, тип NAY2Y – J 4x35 SMmm2 до новото електромерно табло.

Кабелът ще се положи в изкоп с размери 0,8/ 0,4 м. При пресичане на уличното платно кабелът ще се изтегли в PVC тръба ф110, положен в изкоп с размери 1,1/ 0,4м, в бетонов кожух. Дължината на кабелното трасе ще е 52 м.

Посочените по-горе дейности, свързани с реализация на инвестиционното предложение **не** попадат в позициите на Приложения № 1 и № 2, съответно към чл. 92 и чл. 93 от Закона за опазване на околната среда и **не подлежат** на процедури по реда на Глава шеста от ЗООС (пресняване на необходимостта от извършване на екологична оценка и/или оценка на въздействието върху околната среда, задължителна екологична оценка и/или оценка на въздействието върху околната среда).

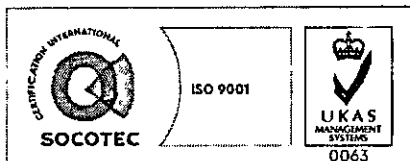
Имотът и трасето **не** попадат в границите на защитени територии, по смисъла на Закона за защитените територии. Попадат в границите на защитена зона BG00002043 „Емине“ за опазване на дивите птици, обявена със Заповед № РД-560/21.08.2009 г. на Министъра на околната среда и водите (ДВ, бр. 69/2009 г.), изм. със Заповед №РД-76/28.01.2013 г. (ДВ, бр. 10/2013 г.).

гр. Бургас, к-с Лазур, ул. „Перушица“ 67, ет.3, п.к.388

Тел: +359 56 813205, Факс: +359 56 813 200

e-mail: riosvbs@unacs.bg

www.riosvbs.com



При извършената проверка за допустимост по реда на чл.12 във връзка с чл.2, ал.2 от Наредбата за ОС се констатира, че реализацията на инвестиционното предложение е допустима спрямо режима на защитена зона BG0002043 „Емине“ за опазване на дивите птици, определен със заповедта за обявяването и изменението ѝ. **Осъществяването на ИП не е свързано с промяна на предназначението и/или начина на трайно ползване на имота.**

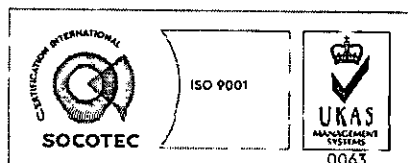

Предвид гореизложеното, отчитайки местоположението и характера на инвестиционното предложение, считам че при реализацията му няма вероятност от отрицателно въздействие върху посочената по-горе защитена зона. В тази връзка на основание чл.2, ал.2 от Наредбата за ОС Ви уведомявам, че преценката на компетентния орган е, че **не е необходимо провеждане на процедура по реда на Глава втора от Наредбата за ОС.**

След извършена проверка по наличната към момента в РИОСВ-Бургас цифрова информация и модели за разпространение на дюнни природни местообитания по Черноморското крайбрежие е установено, **че в имота няма пясъчни дюни.** Настоящото становище по отношение на пясъчните дюни, предвид Заповед № РД-299/29.03.2013г. на Министъра на околната среда и водите, следва да се счита и като становище по смисъла на §25, ал.3 на Закона за устройство на Черноморското крайбрежие.

Настоящото писмо се отнася само за заявените параметри на инвестиционното предложение и не отменя необходимостта от получаване на съгласувания или разрешителни, предвидени в други закони и подзаконови нормативни актове.

При всички случаи на промяна в параметрите на инвестиционното предложение или на някои от обстоятелствата, при които е издадено настоящото писмо възложителят е длъжен да уведоми незабавно РИОСВ-Бургас за промените. /

ИНЖ. ТОНКА АТАНАСОВА
ДИРЕКТОР НА РИОСВ – БУРГАС



гр. Бургас, к-с Лазур, ул. „Перушица“ 67, ет.3, п.к.388
Тел: +359 56 813205, Факс: +359 56 813 200
e-mail: riosvbs@unacs.bg
www.riosvbs.com

