



РЕПУБЛИКА БЪЛГАРИЯ

Министерство на околната среда и водите

Регионална инспекция по околната среда и водите - Бургас

ИЗХ. № ПД-2162(А)

ГР. БУРГАС, 29. 08. 2019

ДО

БИСТРА ТАНЕВА

ГР. БАЛЧИК

Относно: План/Програма: „Изменение на ПУП-ПРЗ за УПИ XVII, кв. 11 (поземлен имот № 53045.502.91 по КК) по плана на гр. Обзор, Община Несебър“, с възложители: Бистра Танева

Във връзка с внесената от Вас документация с вх. № ПД-2162/2019г. в РИОСВ-Бургас за цитирания план, която приемам като уведомление по чл.10, ал.1 от Наредбата за условията и реда за извършване на оценка за съвместимостта на планове, програми, проекти и инвестиционни предложения с предмета и целите на опазване на защитените зони, наричана за краткост Наредбата за ОС и на основание чл.6а, т.2 от същата, Ви уведомявам следното:

Изменение на ПУП-ПРЗ за УПИ XVII, кв. 11 (поземлен имот № 53045.502.91 по КК) по плана на гр. Обзор, Община Несебър“ попада в обхвата на чл.2, ал.2 от Наредбата за ОС.

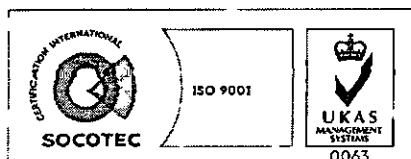
С настоящото изменение на ПУП-ПРЗ за УПИ XVII, кв. 11 (поземлен имот № 53045.502.91 по КК) по плана на гр. Обзор, Община Несебър, се предвижда следните промени:

- Изменение на ПУП-ПР включва - промяна на страничната регулационна линия към УПИ XVII по съществуващите имотни граници, както и промяна в отреждането на имота от „За жилищно строителство“ на „За сграда за временно настаняване и магазин“.

- Изменение на ПУП-ПЗ включва - промяна на устройствената зона от Жм на Жс, както и завишаване на устройствените показатели за плътност и интензивност на застрояване и понижаване на процента на озеленяване в имота. Не се променя начина на застрояване – свободно основно застрояване. Съгласно Скица № 15-79252/31.01.2019 на СГКК-Бургас имотът е с трайно предназначение на територията „урбанизирана“ и начин на трайно ползване „ниско застрояване (до 10 м.)“.

Предвид наличните данни Ви уведомяваме, че предложеният план не очертава рамката на бъдещо развитие на инвестиционни предложения, които попадат в позициите на Приложения № 1 и 2, съответно към чл. 92 и чл. 93 от Закона за опазване на околната среда и не подлежи на регламентираните с глава шеста от Закона процедури по преценяване на необходимостта от извършване на екологична оценка и/или оценка на въздействието върху околната среда, задължителна екологична оценка и/или задължителна оценка на въздействието върху околната среда.

Имотът предмет на плана не попада в границите на защитени територии по смисъла на Закона за защитените територии, както и не попада в границите на защитени зони по смисъла на Закона за биологичното разнообразие (Натура 2000 места). Най-близо е разположена защитена зона BG0002044 „Камчийска планина“ за опазване на дивите птици, обявена със Заповед № РД-



гр. Бургас, к-с Лазур, ул. „Перушица“ 67, ет.3, п.к.388

Тел: +359 56 813205, Факс: +359 56 813 200

e-mail: riosvbs@unacs.bg

www.riosvbs.com



132/10.02.2012 г. на Министъра на околната среда и водите (ДВ, бр. 23/2012 г.), изм. със Заповед № РД-77/28.01.2013 г. (ДВ, бр. 10/2013г.)

Предвид гореизложеното, отчитайки местоположението на имота и характера на ПУП-ПРЗ, считам че при реализацията му няма вероятност от значително отрицателно въздействие върху посочената по-горе близкостояща защитена зона. В тази връзка на основание чл.2, ал.2 от Наредбата за ОС Ви уведомявам, че преценката на компетентния орган е, **че не е необходимо провеждане на процедура по реда на Глава втора от Наредбата за ОС.**

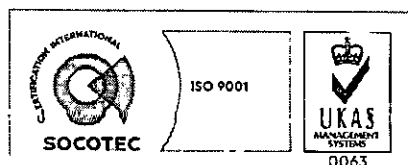

След извършена проверка по наличната към момента в РИОСВ-Бургас цифрова информация (КВС/КК, горска карта) и модели за разпространение на дюни природни местообитания по Черноморското крайбрежие е установено, **че в имота няма пясъчни дюни.** Настоящото становище по отношение на пясъчните дюни, предвид Заповед № РД-299/29.03.2013г. на Министъра на околната среда и водите, следва да се счита и като становище по смисъла на §25, ал.3 на Закона за устройство на Черноморското крайбрежие.

Съобразно горното и предвид факта, че сте приложили техническо задание за проектиране, моля настоящото писмо да бъде прието от община Несебър и като становище по чл.125, ал.7 от Закона за устройство на територията.

Настоящото писмо се отнася само за заявените параметри на план и не отменя необходимостта от получаване на съгласувания или разрешителни, предвидени в други закони и подзаконови нормативни актове.

При всички случаи на промяна в параметрите на план или на някои от обстоятелствата, при които е издадено настоящото писмо възложителят е длъжен да уведоми незабавно РИОСВ-Бургас за промените.

ИНЖ. ТОНКА АТАНАСОВА
ДИРЕКТОР НА РИОСВ – БУРГАС



гр. Бургас, к-с Лазур, ул. „Перушица“ 67, ет.3, п.к.388
Тел: +359 56 813205, Факс: +359 56 813 200
e-mail: riosvbs@unacs.bg
www.riosvbs.com

