



РЕПУБЛИКА БЪЛГАРИЯ

Министерство на околната среда и водите

Регионална инспекция по околната среда и водите - Бургас

Изх. № ПД-2146 (11)

гр. Бургас, 29. 08. 2019

ДО:

НАСЛЕДНИЦИ НА НИКОЛА СЕЙРЕКОВ

С. БЛИЗНАК

Чрез пълномощник КОСТА СТОЯНОВ

ГР. БУРГАС

КОПИЕ

РДГ-БУРГАС

Относно: "Горскостопанска програма за поземлен имот 012004, част от подотдел 2,,о", подотдел 2 ,,п", подотдел 2/3/, подотдел 2/4/ и поземлен имот 013004, част от подотдел 4 ,,л", землище с. Близнак, Община Малко Търново, попадащ в териториалния обхват на ТП «ДГС Звездец», с възложител: наследници на Никола Сейреков

Във връзка с внесената документация/уведомление с вх. № ПД-2146/2019г. на РИОСВ – Бургас за горесцитираната горскостопанска програма, на основание чл.6а, т.2 от Наредба за условията и реда за извършване на оценка за съвместимостта на планове, програми, проекти и инвестиционни предложения с предмета и целите на опазване на защитените зони (Наредбата за ОС, обн., ДВ, бр.73 от 11.09.2007г., изм. и доп.), Ви уведомявам следното:

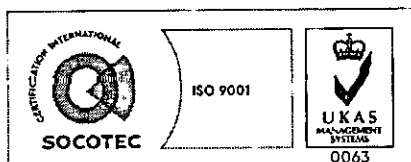
Представената "Горскостопанска програма за поземлен имот 012004, част от подотдел 2,,о", подотдел 2 ,,п", подотдел 2/3/, подотдел 2/4/ и поземлен имот 013004, част от подотдел 4 ,,л", землище с. Близнак, Община Малко Търново, попадащ в териториалния обхват на ТП «ДГС Звездец»" попада в обхвата на чл.2, ал.2 от Наредбата за ОС.

Предмет на настоящата горскостопанската програма са поземлен имот 012004, част от подотдел 2,,о" и подотдел 2 ,,п" и поземлен имот 013004, част от подотдел 4 ,,л", землище с. Близнак, Община Малко Търново.

Характеристика на имотите и предвидените видове сеч:

Поземлен имот 012004, част от подотдел 2,,о", подотдел 2 ,,п", подотдел 2/3/, подотдел 2/4/, местност „Ашламата“, землище с. Близнак, Община Малко Търново с обща площ 26,000 дка. Подотдел 2/3/ и подотдел 2/4/ - представляват поляни с обща площ 6, 651 дка и те не са обект на настоящата горскостопанска програма.

Подотдел 2,,о" е с обща площ 4,895 дка, която попада в имот № 012004, представлява издължово насаждение за превръщане в семенно, състав: цер 4, благуни 4, източни горун 2, стопански клас – смесен средно и нискобонитетен за превръщане, възраст 41 г.; пълнота 0,8, бонитет 3-2-3. Дървостоят в подотдела е с равномерен строеж, добро състояние и пълнота и склопеност 0,8.



гр. Бургас, к-с Лазур, ул. „Перушица“ 67, ет.3, п.к.388

Тел: +359 56 813205, Факс: +359 56 813 200

e-mail: riosvbs@unacs.bg

www.riosvbs.com



Предлага се извеждане на отгледна сеч пробирка с интензивност 15%.

Подотдел 2 „д“ е с обща площ 14,454 дка, която попада в имот № 012004, представлява иглолистна култура, състав: бял бор 10, стопански клас – бялборова култура, възраст 51 г.; пълнота 0,9, бонитет 3. Дървостоят в подотдела е с равномерен строеж, добро състояние и пълнота и склопеност 0,9.

Предлага се извеждане на отгледна сеч пробирка с интензивност 20%.

Поземлен имот 013004 е част от подотдел 4 „л“, местност „Тарладжията“, землище с. Близнак, Община Малко Търново с площ 5,000 дка. Площта е включена в подотдел 4 „л“, смесена иглолистно широколистна култура, състав: бял бор 4, черен бор 2, източен горун 2, благун 1, брекина 1, стопански клас – смесени иглолистно широколистни култури, възраст 46 г.; пълнота 1,0, бонитет 2-1-2-2-3. Дървостоят в подотдела е с равномерен строеж и пълнота и склопеност 1,0. Не се предвижда ползване от дървесен вид брекина.

Предлага се извеждане на отгледна сеч пробирка с интензивност 25%.

Горскостопанската програма не попада в обхвата на Приложение №1 и №2, съответно към чл. 92 и чл. 93 от Закона за опазване на околната среда (ДВ, бр. 94/2012г.) и не подлежи на регламентираните с глава шеста от Закона процедури по преценяване на необходимостта от извършване на екологична оценка и/или оценка на въздействието върху околната среда, задължителна екологична оценка и/или оценка на въздействието върху околната среда.

Имоти № 012004 и № 013004 попадат в границите на защитена територия /ЗТ/, по смисъла на Закона за защитените територии /ЗЗТ/ – природен парк (ПП) „Странджа“, обявен със Заповед № РД-30/24.01.1995г. на Министъра на околната среда, като народен парк и прекатегоризиран в природен парк със Заповед № РД-350/14.07.2000г. на Министъра на околната среда и водите (обн. ДВ, бр.66/2000г.), с последващи изменения Заповед № РД-25/18.01.2001г. (обн., ДВ, бр.11/2001г.) и Заповед № РД-59/24.01.2013г. на Министъра на околната среда и водите (обн., ДВ, бр.28/2013г.)

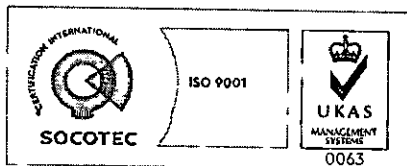
Площта попада и в границите на две защитени зони /ЗЗ/, по смисъла на Закона за биологичното разнообразие /ЗБР/ – BG0002040 «Странджа» за опазване на дивите птици, обявена със Заповед № РД-802/04.11.2008г. на Министъра на околната среда и водите (обн., ДВ, бр.106/2008г.), изм. със Заповед № РД-75/28.01.2013г. (ДВ, бр.10/05.02.2013г.) и BG0001007 «Странджа» за опазване на природните местообитания и на дивата флора и фауна, приета с РМС № 122/21.09.2007г. (ДВ, бр.21/2007г.), изм. с РМС №660/ 01.11.2013г. (ДВ, бр.97/08.11.2013г.)

При извършената проверка за допустимост по реда на чл.12, ал.4, във връзка с чл.2, ал.2 от Наредбата за ОС се констатира, че предвижданията на горскостопанската програма са допустими спрямо режима на ПП „Странджа“, определен със ЗЗТ, заповедта му за обявяване и за прекатегоризиране, както и спрямо режима на ЗЗ BG0002040 «Странджа» за опазване на дивите птици, определен със заповедта за обявяване и изменението ѝ.

След проверка в информационната система за Натура 2000, поместена на сайта на МОСВ (адрес <http://natura2000.moew.government.bg/>) се установи, че в имотите не е картирано горско, природно местообитание, предмет на опазване в ЗЗ BG0001007 «Странджа» за опазване на природните местообитания и на дивата флора и фауна.

С оглед гореизложеното, отчитайки местоположението, обема и характера на горскостопанската програма, считам че при реализацията и няма вероятност от значително отрицателно въздействие върху защитени зони BG0002040 «Странджа» и BG0001007 «Странджа», както и върху природен парк «Странджа».

В тази връзка на основание чл.2, ал.2 от Наредбата за ОС Ви уведомявам, че за: “Горскостопанска програма за поземлен имот 012004, част от подотдел 2 „о“, подотдел 2 „д“,



гр. Бургас, к-с Лазур, ул. „Перушица“ 67, ет.3, п.к.388
Тел: +359 56 813205, Факс: +359 56 813 200
e-mail: riosvbs@unacs.bg
www.riosvbs.com



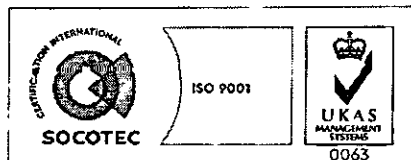
подотдел 2/3/, подотдел 2/4/ и поземлен имот 013004, част от подотдел 4 „Г“, землище с. Близнак, Община Малко Търново, попадащ в териториалния обхват на ТП «ДГС Звездец» преценката на компетентния орган е, че не е необходимо провеждане на процедура по реда на Глава втора от Наредбата за ОС.

Във връзка с гореизложеното на основание § 7 от Допълнителните разпоредби на ЗЗТ, РИОСВ-Бургас съгласува дейностите в представената горскостопанска програма, които ще се извършват в ПП „Странджа“.

Настоящото писмо се отнася само за заявените параметри на програмата и не отменя необходимостта от получаване на съгласувания или разрешителни, предвидени в други закони и подзаконови нормативни актове.

При всички случаи на промяна в параметрите на програмата или на някои от обстоятелствата, при които е издадено настоящото становище, възложителят е длъжен да уведоми незабавно РИОСВ-Бургас за промените.

ИНЖ. ТОНКА АТАНАСОВА
ДИРЕКТОР НА РИОСВ – БУРГАС



гр. Бургас, к-с Лазур, ул. „Перушица“ 67, ет.3, п.к.388
Тел: +359 56 813205, Факс: +359 56 813 200
e-mail: riosvbs@unacs.bg
www.riosvbs.com

