



# РЕПУБЛИКА БЪЛГАРИЯ

Министерство на околната среда и водите

Регионална инспекция по околната среда и водите - Бургас

ИЗХ. № ПД-2152, 2153, 2154<sup>(1)</sup>  
ГР. БУРГАС

23. 08. 2019

ДО

„ЕЛЕКТРОРАЗПРЕДЕЛЕНИЕ ЮГ“ ЕАД  
ГР. ПЛОВДИВ, УЛ. „ХРИСТО Г. ДАНОВ“ № 37

ОТНОСНО: инвестиционно предложение „Изграждане на външно ел. захранване на жилищна сграда за сезонно ползване в ПИ с идентификатор 51500.510.110 по КК на гр. Несебър, община Несебър“

**Подобект:** „Кабел 20kV, тип NA2XS(F)2Y 3x(1x185 мм<sup>2</sup>) от съществуваща ВС „Черно море“, намира се в ПИ №51500.503.408 по КК на гр. Несебър до нов БКТП „Шато“ 20/0,4kV, 2x800kVA, намира се в ПИ №51500.510.110 по КК на гр. Несебър“;

**Подобект:** „Изграждане на нов БКТП 20/0,4kV, 2x800kVA в ПИ №51500.510.110 по КК на гр. Несебър“;

**Подобект:** „Кабели ниско напрежение (2броя) тип NAY2Y-J 4x185 Smm<sup>2</sup> от ТНН на нов БКТП „Шато“, намира се в ПИ №51500.510.110 по КК на гр. Несебър до два броя нови електромерни табла, тип ТЕПО, монтирани в обособени помещения във входовете на жилищна сграда за сезонно ползване в ПИ №51500.510.110 по КК на гр. Несебър“;

възложител „ЕЛЕКТРОРАЗПРЕДЕЛЕНИЕ ЮГ“ ЕАД

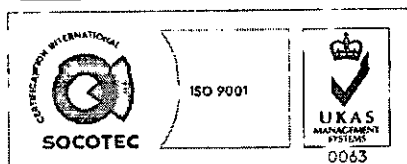
Във връзка с внесената от Вас документация с вх. № ПД-2152, 2153, 2154/2019г. в РИОСВ-Бургас за цитираното инвестиционно предложение, която приемаме като уведомление по чл. 10, ал. 1 от Наредбата за условията и реда за извършване на оценка за съвместимостта на планове, програми, проекти и инвестиционни предложения с предмета и целите на опазване на защитените зони - *Наредбата за ОС*, на основание чл. 6а, т. 2 от същата Наредба, Ви уведомяваме за следното:

Инвестиционно предложение „Изграждане на външно ел. захранване на жилищна сграда за сезонно ползване в ПИ с идентификатор 51500.510.110 по КК на гр. Несебър, община Несебър“

**Подобект:** „Кабел 20kV, тип NA2XS(F)2Y 3x(1x185 мм<sup>2</sup>) от съществуваща ВС „Черно море“, намира се в ПИ №51500.503.408 по КК на гр. Несебър до нов БКТП „Шато“ 20/0,4kV, 2x800kVA, намира се в ПИ №51500.510.110 по КК на гр. Несебър“;

**Подобект:** „Изграждане на нов БКТП 20/0,4kV, 2x800kVA в ПИ №51500.510.110 по КК на гр. Несебър“;

**Подобект:** „Кабели ниско напрежение (2броя) тип NAY2Y-J 4x185 Smm<sup>2</sup> от ТНН на нов БКТП „Шато“, намира се в ПИ №51500.510.110 по КК на гр. Несебър до два броя нови електромерни табла, тип ТЕПО, монтирани в обособени помещения във входовете на жилищна сграда за сезонно ползване в ПИ №51500.510.110 по КК на гр. Несебър“, попада в обхвата на чл. 2, ал. 2 от Наредбата за ОС.



гр. Бургас, к-с Лазур, ул. „Перушица“ 67, ет.3, п.к.388

Тел: +359 56 813205, Факс: +359 56 813 200

e-mail: [riosvbs@unacs.bg](mailto:riosvbs@unacs.bg)

[www.riosvbs.com](http://www.riosvbs.com)



В ПИ с идентификатор 51500.510.110 по КК на град Несебър, община Несебър се предвижда изграждане на нов графопост, тип БКТП 20/0,4kV, 2x800kVA, който ще представлява готово изделие, изработено от висококачествен бетон с всички необходими хидро и топлоизолации. БКТП ще се състои от две основни части - бетонен контейнер (тяло) и отделяем от тялото бетонен покрив, с обособени четири сектора.

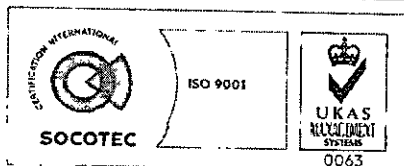
Предвижда се полагане на 2 броя кабели ниско напрежение, тип NAY2Y - J 4x185 SMmm<sup>2</sup> от ТНН на нов БКТП „Шато“ до два броя нови електромерни табла, тип ТЕПО, монтирани в обособени помещения във входовете на жилищна сграда за сезонно ползване в ПИ с идентификатор 51500.510.110 по КК на гр. Несебър, община Несебър. Кабелите ще се положат в изкопи с размери 0.8м/0.4м, с дължина на кабелното трасе - 95 м.

За обвързка на новият графопост БКТП „Шато“, който ще се изгради в ПИ с идентификатор 51500.510.110, ще се положи нов кабел 20kV, тип NA2XS(F)2Y 3x(1x185 mm<sup>2</sup>) от ВС „Черно море“, находяща се ПИ с идентификатор 51500.503.408 по КК на гр. Несебър до РУ 20kV на БКТП „Шато“. Кабелът 20 kV ще се положи в изкоп с размери 0.9м/0.4м, с дължина на кабелното трасе 1031 м. Трасето на кабела преминава подземно през следните имоти: № 51500.503.331, № 51500.510.70, № 51500.204.163 и № 51500.204.164 по КК на гр. Несебър. За трасета на подземни проводни през същите имоти Директорът на РИОСВ-Бургас е издал писмо с Изх. №3212(1)/20.12.2018г., с което е определил, че инвестиционно предложение „Изграждане на подземни проводни – електропровод СН 20kV, водопровод ø110 PE100 PN 10 и напорна БФК в местност „Акротиря“, земл. гр. Несебър, община Несебър“, с възложител община Несебър, не подлежи на процедури по реда на глава шеста от Закона за опазване на околната среда и не е необходимо извършване на процедура по реда на глава втора от Наредбата за ОС, както и че трасетата граничат, но не попадат в пясъчни дюни.

Уведомяваме ви, че дейностите, свързани с реализацията на настоящото инвестиционно предложение не попадат в позициите на Приложения № 1 и 2, съответно към чл. 92 и чл. 93 от Закона за опазване на околната среда и не подлежат на регламентираните с глава шеста от Закона процедури по преценяване на необходимостта от извършване на екологична оценка и/или оценка на въздействието върху околната среда, задължителна екологична оценка и/или оценка на въздействието върху околната среда.

ПИ № 51500.510.110 и ПИ № 51500.503.408 по КК на гр. Несебър и трасето на подземния провод между тях **не попадат** в границите на защитена територия, определена по реда на Закона за защитените територии.

Част от трасето, при навлизането в ПИ № 51500.510.70 и преминавайки през ПИ №51500.204.163 и ПИ №51500.204.164 **попада** в защитена зона по смисъла на Закона за биологичното разнообразие (Натура 2000 място) - защитена зона BG0000574 „Ахелой-Равда-Несебър“ за опазване на природните местообитания и на дивата флора и фауна, обявена със Заповед №РД-400/12.06.2016г. на министъра на околната среда и водите (ДВ, бр. 58/2016г.). При извършената проверка за допустимост по реда на чл. 12 във връзка с чл. 2, ал. 2 от Наредбата за ОС се констатира, че инвестиционното предложение е **допустимо** спрямо режима на защитена зона защитена зона BG0000574 „Ахелой-Равда-Несебър“ за опазване на природните местообитания и на дивата флора и фауна, определен със заповедта за обявяването ѝ. Реализирането на подземна инженерна инфраструктура не е свързано с промяна на предназначението и/или начина на трайно ползване на зесегнатите от трасето имоти.



гр. Бургас, к-с Лазур, ул. „Перушица“ 67, ет.3, п.к.388  
Тел. +359 56 813205, Факс.+359 56 813 200  
e-mail: [riosvbs@unacs.bg](mailto:riosvbs@unacs.bg)  
[www.riosvbs.com](http://www.riosvbs.com)



Предвид гореизложеното, отчитайки характера на настоящото инвестиционно предложение и обема на предвидените дейности, както и че при реализацията на подземната инженерна инфраструктура, попадаща в частта от защитената зона не се засягат пряко природни местообитания и местообитания на видове предмет на опазване в зоната, не се предполага увреждане и трансформация на местообитания на видове, не се създава трайна преграда, възпрепятстваща миграция на видовете в границите на имотите през които преминава, и факта че възможните шумови и антропогенни въздействия при строителството на обекта са временни, считам че при реализацията на конкретното (описано по-горе) инвестиционно предложение, няма вероятност от значително отрицателно въздействие върху защитена зона BG0000574 „Ахелой-Равда-Несебър“ за опазване на природните местообитания и на дивата флора и фауна. В тази връзка на основание чл. 2, ал. 2 от *Наредбата за ОС* Ви уведомявам, че преценката на компетентния орган е, че не е необходимо провеждане на процедура по реда на Глава втора от Наредбата за ОС.


След извършена проверка по наличната към момента в РИОСВ-Бургас цифрова информация (КВС/КК, горска карта) и модели за разпространение на дюнни природни местообитания по Черноморското крайбрежие, е установено, че по трасето няма пясъчни дюни. Цитираното становище, предвид Заповед № РД-299/29.03.2013г. на Министъра на околната среда и водите, следва да се счита и като становище по смисъла на §25, ал. 3 на Закона за устройство на Черноморското крайбрежие. От изток и север трасето граничи с природно местообитание 2130\* *"Неподвижни крайбрежни дюни с тревна растителност (сиви дюни)*, част от ПИ 51500.204.164 от изток граничи и с 2190 *Влажни понижения между дюните*.

Обръщаме Ви внимание, че предвид близостта на природни местообитания 2130\* и 2190 е необходимо по време на реализацията на инвестиционното предложение да не се засягат съседни имоти на тези, по които преминава трасето на кабела. Целта е да не се допуска увреждане на пясъчните дюни, например: разкопаването им, засипване, утъпкване, паркиране и др. /т. 5.2. от Заповедта за обявяване на защитена зона BG0000574 „Ахелой-Равда-Несебър“/.

*Настоящото писмо се отнася само за заявените параметри на инвестиционното предложение и не отменя необходимостта от получаване на съгласувания или разрешителни, предвидени в други закони и подзаконовни нормативни актове.*

*При всички случаи на промяна в параметрите на инвестиционното предложение или на някои от обстоятелствата, при които е издадено настоящото писмо, възложителят е длъжен да уведоми незабавно РИОСВ-Бургас за промените.*

ДИРЕКТОР НА РИОСВ – БУРГАС  
ИНЖ. ТОНКА АТАНАСОВА



гр. Бургас, к-с Лазур, ул. „Перущица“ 67, ет.3, п.к.388  
Тел: +359 56 813205, Факс: +359 56 813 200  
e-mail: [riosvbs@unacs.bg](mailto:riosvbs@unacs.bg)  
[www.riosvbs.com](http://www.riosvbs.com)



7

10

11

12

13