



# РЕПУБЛИКА БЪЛГАРИЯ

Министерство на околната среда и водите

Регионална инспекция по околната среда и водите - Бургас

ИЗХ. № ПД-1951 - (1/  
ГР. БУРГАС,

30. 07. 2019

ДО  
САНИЕ МУХАМЕД  
С. СОКОЛЕЦ  
ОБЩИНА РУЕН  
ОБЛАСТ БУРГАС

**Относно:** Инвестиционно предложение „Изграждане на плътни огради по вътрешни регулационни линии в УПИ VII-514, кв. 18 по плана на с. Трънак, община Руен, област Бургас”, с възложител: Сание Мухамед

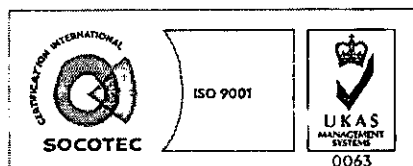
Във връзка с внесената от Вас документация с вх. № ПД-1951/2019г. в РИОСВ-Бургас за цитираното инвестиционно предложение, която приемам като уведомление по чл.10, ал.1 от Наредбата за условията и реда за извършване на оценка за съвместимостта на планове, програми, проекти и инвестиционни предложения с предмета и целите на опазване на защитените зони, наричана за краткост Наредбата за ОС и на основание чл.6а, т.2 от същата, Ви уведомявам следното:

Инвестиционно предложение „Изграждане на плътни огради по вътрешни регулационни линии в УПИ VII-514, кв. 18 по плана на с. Трънак, община Руен, област Бургас” попада в обхвата на чл.2, ал.2 от Наредбата за ОС.

С настоящото инвестиционно предложение се предвиждат дейности свързани със строителство на плътни огради по вътрешни регулационни линии и изцяло в УПИ VII-514, кв. 18 по плана на с. Трънак, община Руен, област Бургас. Достъпът до имота ще се осъществява от съществуващата пътна инфраструктура. Площта на имота е 490 кв.м. с отреждане „За жилищни нужди“.

Дейностите, свързани с реализация на инвестиционното предложение не попадат в позициите на Приложения № 1 и № 2, съответно към чл. 92 и чл. 93 от Закона за опазване на околната среда (ЗООС) и не подлежат на процедури по реда на Глава шеста от ЗООС (преценяване на необходимостта от извършване на екологична оценка и/или оценка на въздействието върху околната среда, задължителна екологична оценка и/или оценка на въздействието върху околната среда).

Имотът не попада в границите на защитени територии по смисъла на Закона за защитените територии и не попада в границите на защитени зони по смисъла на Закона за биологично разнообразие. Най-близо е разположена защитена зона BG 0000137 „Река Долна Луда Камчия” за опазване на природните местообитания и дивата фауна и флора, одобрена с РМС № 802/04.12.2007 г. (ДВ, бр. 107/2007 г.);



гр. Бургас, к-с Лазур, ул. „Перушица” 67, ет.3, п.к.388

Тел: +359 56 813205, Факс: +359 56 813 200

e-mail: [riosvbs@unacs.bg](mailto:riosvbs@unacs.bg)

[www.riosvbs.com](http://www.riosvbs.com)

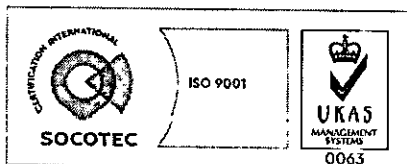



Предвид гореизложеното, отчитайки местоположението на имота и характера на инвестиционното предложение, считам че при реализацията му няма вероятност от отрицателно въздействие върху посочената по-горе защитена зона. В тази връзка на основание чл.2, ал.2 от Наредбата за ОС Ви уведомявам, че преценката на компетентния орган е, че **не е необходимо** провеждане на процедура по реда на Глава втора от Наредбата за ОС.

*Настоящото писмо се отнася само за заявените параметри на инвестиционното предложение и не отменя необходимостта от получаване на съгласувания или разрешителни, предвидени в други закони и подзаконови нормативни актове.*

*При всички случаи на промяна в параметрите на инвестиционното предложение или на някои от обстоятелствата, при които е издадено настоящото писмо възложителят е длъжен да уведоми незабавно РИОСВ-Бургас за промените.*

**ИНЖ. ТОНКА АТАНАСОВА**  
**ДИРЕКТОР НА РИОСВ – БУРГАС**



гр. Бургас, к-с Лазур, ул. „Перушица“ 67, ет.3, п.к.388  
Тел: +359 56 813205, Факс: +359 56 813 200  
e-mail: [riosvbs@unacs.bg](mailto:riosvbs@unacs.bg)  
[www.riosvbs.com](http://www.riosvbs.com)

