



РЕПУБЛИКА БЪЛГАРИЯ

Министерство на околната среда и водите

Регионална инспекция по околната среда и водите - Бургас

ИЗХ. № ПД-1936 - (1) 29. 07. 2019
ГР. БУРГАС,

ДО
„ЕЛЕКТРОРАЗПРЕДЕЛЕНИЕ ЮГ“ ЕАД, КЕЦ БУРГАС
УЛ. „АЛЕКСАНДРОВСКА“ № 1
ГР. БУРГАС

Относно: Инвестиционно предложение: „Изграждане на 4 броя кабелни трасета НН от съединителни муфи в точката на разкъсване на съществуващи кабели НН от ТНН на ТП „Морска“ до КРШ на ул. „Райна Княгиня“ № 10- 12, пред ПИ № 07079.610.273 /УПИ I-2141, кв. 33 по плана на ЦГЧ- ул. „Митрополит Симеон“ №27/, гр. Бургас до ново комбинирано електромерно табло за захранване на обект в същия имот”, с възложител: „Електроразпределение Юг“ ЕАД

Във връзка с внесената от Вас документация с вх. № ПД-1936/2019г. в РИОСВ-Бургас за цитираното инвестиционно предложение, която приемам като уведомление по чл.10, ал.1 от Наредбата за условията и реда за извършване на оценка за съвместимостта на планове, програми, проекти и инвестиционни предложения с предмета и целите на опазване на защитените зони, наричана за краткост Наредбата за ОС и на основание чл.6а, т.2 от същата, Ви уведомявам следното:

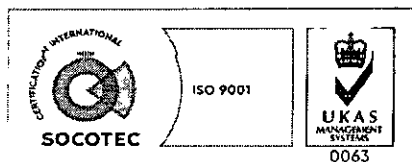
Инвестиционно предложение „Изграждане на 4 броя кабелни трасета НН от съединителни муфи в точката на разкъсване на съществуващи кабели НН от ТНН на ТП „Морска“ до КРШ на ул. „Райна Княгиня“ № 10- 12, пред ПИ № 07079.610.273 /УПИ I-2141, кв. 33 по плана на ЦГЧ- ул. „Митрополит Симеон“ №27/, гр. Бургас до ново комбинирано електромерно табло за захранване на обект в същия имот” попада в обхвата на чл.2, ал.2 от Наредбата за ОС.

Инвестиционното предложение предвижда изграждане на 4 броя кабелни трасета НН от съединителни муфи в точката на разкъсване на съществуващи кабели НН от ТНН на ТП „Морска“ до КРШ на ул. „Райна Княгиня“ №10-12, ситуирано пред ПИ № 07079.610.273 /УПИ I-2141, кв. 33 по плана на ЦГЧ- ул. „Митрополит Симеон“ №27/, гр. Бургас и монтаж на ново комбинирано електромерно табло за захранване на обект жилищна сграда в същия имот. За осъществяване на ел. захранването се предвижда кабелните трасета НН да преминава през следните имоти:

- 07079.610.399 - ул. „Митрополит Симеон“- за първостепенна улица;
- 07079.610.407 - ул. „Райна Княгиня“- за първостепенна улица;

За монтажа на кабелите е необходимо направата на изкоп с дълбочина: 0,8/0,4 м. непосредствено в земя под тротоарни настилки, и в PVC тръби в бетонов кожух.

Посочените по-горе дейности, свързани с реализацията на инвестиционното предложение не попадат в позициите на Приложения № 1 и 2, съответно към чл. 92 и чл. 93 от Закона за опазване на околната среда и не подлежат на регламентираните с глава шеста от ЗООС процедури по преценяване на необходимостта от извършване на екологична оценка и/или оценка на въздействието върху околната среда, задължителна екологична оценка и/или оценка на въздействието върху околната среда.



гр. Бургас, к-с Лазур, ул. „Перушица“ 67, ет.3, п.к.388
Тел: +359 56 813205, Факс: +359 56 813 200
e-mail: riosvbs@unacs.bg
www.riosvbs.com



Траеето, предвидено за реализация на разглежданото инвестиционно предложение не попада в границите на защитени територии, по смисъла на Закона за защитените територии и не попада в границите на защитени зони /Натура 2000 места/, по смисъла на Закона за биологичното разнообразие. Най-близо е разположена защитена зона BG0000273 "Бургаско езеро" за опазване на дивите птици, обявена със Заповед № РД-769/28.10.2008 г. на Министъра на околната среда и водите и защитена зона BG0000273 "Бургаско езеро" за опазване на природните местообитания и на дивата флора и фауна, приета с Решение на МС №122/2007г. (ДВ, бр. 21/09.03.2007г.).

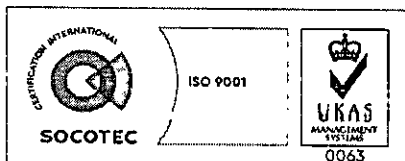

Предвид гореизложеното, отчитайки местоположението и характера на инвестиционното предложение, считам че при реализацията му няма вероятност от значително отрицателно въздействие върху посочените по-горе, най-близо разположени защитени зони. В тази връзка на основание чл.2, ал.2 от Наредбата за ОС Ви уведомявам, че преценката на компетентния орган е, че не е необходимо провеждане на процедура по реда на Глава втора от Наредбата за ОС.

След извършена проверка по наличната към момента в РИОСВ-Бургас цифрова информация (КВС/КК, горска карта) и модели за разпространение на дюнни природни местообитания по Черноморското крайбрежие, Ви уведомяваме, че площта няма характеристика на пясъчни дюни. Уведомяваме Ви, че цитираното становище, предвид Заповед № РД-299/29.03.2013 г. на Министъра на околната среда и водите, следва да се счита и като становище по смисъла на §25, ал.3 на Закона за устройство на Черноморското крайбрежие.

Настоящото писмо се отнася само за заявените параметри на инвестиционното предложение и не отменя необходимостта от получаване на съгласувания или разрешителни, предвидени в други закони и подзаконови нормативни актове.

При всички случаи на промяна в параметрите на инвестиционното предложение или на някои от обстоятелствата, при които е издадено настоящото писмо възложителят е длъжен да уведоми незабавно РИОСВ-Бургас за промените.

ИНЖ. ТОНКА АТАНАСОВА
ДИРЕКТОР НА РИОСВ – БУРГАС



гр. Бургас, к-с Лазур, ул. „Перущица“ 67, ет.3, п.к.388
Тел: +359 56 813205, Факс: +359 56 813 200
e-mail: riosvbs@unacs.bg
www.riosvbs.com

