



РЕПУБЛИКА БЪЛГАРИЯ

Министерство на околната среда и водите

Регионална инспекция по околната среда и водите - Бургас

ИЗХ. № ПД-1528 (3) 26. 07. 2019
ГР. БУРГАС

ДО
Г-Н ВЪЛЧО ЧОЛАКОВ
ОБЛАСТЕН УПРАВИТЕЛ НА ОБЛАСТ БУРГАС
УЛ. „ЦАР ПЕТЪР“ № 1
ГР. БУРГАС

КОПИЕ ДО
ИНЖ. ДЕСИСЛАВА КОНСУЛОВА
ДИРЕКТОР НА БАСЕЙНОВА ДИРЕКЦИЯ
„ЧЕРНОМОРСКИ РАЙОН“

На Ваш № 32-00-25/06.06.2018 г.

Относно: Програма за почистване на речни участъци извън урбанизираните територии в област Бургас.


УВАЖАЕМИ Г-Н ЧОЛАКОВ,

Във връзка с внесеното в РИОСВ - Бургас уведомление с вх. № ПД-1528/06.06.2018 г. за Програма за почистване на речни участъци извън урбанизираните територии в област Бургас, с което ни уведомявате за намерението си да извършите почистване на 11 участъка на речни легла на територията на община Бургас, община Поморие, община Камено и община Айтос на основание чл. 6а, т. 2 от Наредбата за условията и реда за извършване на оценка за съвместимостта на планове, програми, проекти и инвестиционни предложения с предмета и целите на опазване на защитените зони - Наредбата за ОС, Ви уведомявам за следното:

Програмата предвижда почистване на речните легла на следните участъци:

Община Бургас

1. Канал Вая - участък около речното корито от точка с географски координати $S42^{\circ}02'32,05''$ $E27^{\circ}02'10,94''$ до точка с географски координати $S42^{\circ}02'29,32''$ $E27^{\circ}27'22,84''$;
2. Участък от р. Малката река - ляв приток на р. Чукарска (некоригиран) - северно от с. Равнец, 500м. срещу течението от точка в северния край на селото с географски координати $S42^{\circ}03'19,26''$ $E27^{\circ}14'25,10''$;
3. Участък от източния край на р. Дермендере (некоригиран) - от северния край на квартал „Рудник“ на гр. Бургас, 300м. на север от точка с географски координати $S42^{\circ}37'47,83''$ $E27^{\circ}29'07,9''$;
4. Участък от западния ръкав на р. Дермендере (некоригиран) - западно от кв. „Черно море“ - от контролна точка в южния край на квартала с географски координати $S42^{\circ}36'10,11''$ $E27^{\circ}28'44,23''$, 2000м. на север и 6500м. на юг;



гр. Бургас, к-с „Лазур“, ул. „Перушица“ № 67, ет. 3, п.к. 388

Тел: (+359) 56 813205, Факс: (+359) 56 813 200

e-mail: riosvbs@unacs.bg

www.riosvbs.com



5. Участък от дере (некоригиран) - в източния край на м.с. „Черно море“ в близост до земеделска кооперация от точка с географски координати С42°36'51,7" И27°29'35,3", дължина на участъка 700м.;
6. Участък от дере (некоригиран) - с. Брястовец, местност „Карабалък“ от точка с географски координати С42°39'13,21" И27°29'01,17";

Община Поморие

7. Участък от горното течение на р. Ахелой (некоригиран) - от мост, северно от с. Медово на пътя за с. Бата от точка с географски координати С42°42'01,5" И27°33'58,1" по 500м в двете посоки от моста Обща дължина на участъка 1000 м.;
8. Участък горното течение на р. Ахелой (некоригиран) - от мост, северно от с. Александрово на пътя гр. Каблешково - к.к. „Слънчев бряг“ от точка с географски координати С42°42'12,5" И27°35'39,5" по 500 м. в двете посоки от моста. Обща дължина на участъка 1000м;
9. Участък от р. Ахелой (некоригиран) от мост в западния край на гр. Ахелой от точка с географски координати С42°38'41,1" И27°38'41,4" до заустяване в Черно море;

Община Камено

10. Участък от р. Татарски дол, ляв приток на р. Русокастренска (некоригиран) - южно от с. Ливада, с дължина 600м срещу течението, северно от с. Ливада, водосбор на скатни води от пешеходен мост - точка с координати С42°27'10,63" И27°12'58,81";

Община Айтос

11. Участък от р. Айтоска (некоригиран) - по 300м. в двете посоки от мост, западно от гр. Айтос по пътя за с. Пирне от точка с координати С42°41'33,6" И27°14'01,4"


Съгласно предоставената информация отстраняването на израсналата дървесно-храстова растителност в речните корита на посочените участъци ще се осъществи с ръчни инструменти, като се следи за недопускане нарушаване естественото състояние на бреговете и дъното на реката, недопускане замърсяване на водите. Извозването на отстранената растителност ще се изпълнява незабавно, с малобааритна специализирана техника за недопускане замърсяване на водите и прилежащите зони.

На основание чл. 4а от НУРИОСВ е изискано становище от Басейнова дирекция „Черноморски район“ - Варна. Съгласно становище с изх. № 05-10-149 от 02.07.2019 г. инвестиционното намерение, което ще се реализира е допустимо спрямо ПУРБ и ПУРН за 216-2021 г., при спазване на условията, заложиени в него.

Предвидените дейности не са изрично посочени в позициите на Приложения № 1 и № 2, съответно към чл. 92 и чл. 93 от Закона за опазване на околната среда и не подлежат на регламентирани с глава шеста от Закона процедури по преценяване на необходимостта от извършване на екологична оценка и/или оценка на въздействието върху околната среда, задължителна екологична оценка и/или оценка на въздействието върху околната среда.

Цитираните по-горе участъци не попадат в границите на защитени територии, определени по реда на Закона за защитените територии.

Участъци от канал Вая, р. Малка река, източен край на р. Дермендере и участък от дере в м.с. „Черно море“ в община Бургас, участък от р. Татарски дол в община Камено и участък от р. Айтоска в община Айтос не попадат в границите на защитени зони по смисъла на Закона за биологичното разнообразие (Натура 2000 места).



гр. Бургас, к-с „Лазур“, ул. „Перушица“ № 67, ет. 3, п.к. 388
Тел: (+359) 56 813205, Факс: (+359) 56 813 200

e-mail: riosvbs@unacs.bg
www.riosvbs.com



Участък от западния ръкав на р. Дермендере (некоригиран) - западно от кв. „Черно море“ - от контролна точка в южния край на квартала с географски координати С42°36'10,11" И27°28'44,23", 2000м. на север и 6500м. на юг попада в границите на защитени зони BG00000270 „Атанасовско езеро“ за опазване на дивите птици, обявена със Заповед № РД-839/17.11.2008 г. на Министъра на околната среда и водите (ДВ, бр. 108/2008 г.) и за опазване на природните местообитания и на дивата флора и фауна, приета с Решение на Министерски съвет № 122/02.03.2007 г. (ДВ бр. 21/2007г.). Участъка не засяга природни местообитания, предмет на опазване в защитена зона „Атанасовско езеро“ за опазване на природните местообитания и на дивата флора и фауна.

Участък от дере (некоригиран) - с. Брястовец, местност „Карабалък“ от точка с географски координати С42°39'13,21" И27°29'01,17" попада в защитена зона по смисъла на Закона за биологичното разнообразие (мрежата Натура 2000) - BG0000151 „Айтоска планина“ за опазване на природните местообитания и на дивата флора и фауна, приета с Решение № 122/02.03.2007 г. на МС (ДВ, бр. 21/09.03.2007 г.). Участъка не засяга природни местообитания, предмет на опазване в защитена зона „Айтоска планина“

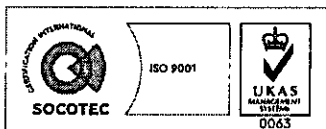
Участък от горното течение на р. Ахелой (некоригиран) - от мост, северно от с. Медово на пътя за с. Бата от точка с географски координати С42°42'01,5" И27°33'58,1" по 500м в двете посоки от моста Обща дължина на участъка 1000 м. попада в защитена зона по смисъла на Закона за биологичното разнообразие (мрежата Натура 2000) - BG0000151 „Айтоска планина“ за опазване на природните местообитания и на дивата флора и фауна, приета с Решение № 122/02.03.2007 г. на МС (ДВ, бр. 21/09.03.2007 г.). Част от участъка засяга природно местообитание с код 6430 - хидрофилно съобщества от високи треви в равнините и в планинския до алпийския пояс, предмет на опазване в защитена зона „Айтоска планина“

Участък горното течение на р. Ахелой (некоригиран) - от мост, северно от с. Александрово на пътя гр. Каблешково - к.к. „Слънчев бряг“ от точка с географски координати С42°42'12,5" И27°35'39,5" по 500 м. в двете посоки от моста. Обща дължина на участъка 1000м. попада в защитена зона по смисъла на Закона за биологичното разнообразие (Натура 2000 място) BG 0002043 „Емине“ за опазване на дивите птици, обявена със Заповед № РД-560/21.08.2009 г. на министъра на околната среда и водите (ДВ, бр. 69/28.08.2009г.), изменена със Заповед № РД-76 от 28.01.2013 г. на министъра на околната среда и водите (ДВ, бр. 10/2013 г.).

Участък от р. Ахелой (некоригиран) от мост в западния край на гр. Ахелой от точка с географски координати С42°38'41,1" И27°38'41,4", до заустване в Черно море попада в защитена зона BG 0000574 „Ахелой-Равда-Несебър“ за опазване на природните местообитания и на дивата флора и фауна, обявена със Заповед № РД-400 от 12.07.2016 г. (ДВ, бр. 58/2016 г.) и в защитена зона BG 0000152 „Поморийско езеро“ за опазване на дивите птици, обявена със Заповед № РД-78/03.02.2009 г. на министъра на околната среда и водите (ДВ, бр. 14/2009 г.). Участъка не засяга природни местообитания, предмет на опазване в защитена зона BG 0000574 Ахелой-Равда-Несебър“ за опазване на природните местообитания и на дивата флора и фауна

При извършената проверка за допустимост по реда на чл. 12 във връзка с чл. 2, ал. 2 от Наредбата за ОС се констатира, че инвестиционното предложение е допустимо спрямо режима на дейностите в защитени зони BG 0002043 „Емине“, BG 0000152 „Поморийско езеро“, BG00000270 „Атанасовско езеро“ за опазване на дивите птици, определен със заповедите за обявяването им.

Предвид гореизложеното, отчитайки характера на дейностите в програмата при реализацията им, няма вероятност от отрицателно въздействие върху защитени зони BG 0002043 „Емине“, BG 0000152 „Поморийско езеро“, BG00000270 „Атанасовско езеро“, BG0000151 „Айтоска планина“, BG 0000574 „Ахелой-Равда-Несебър“. В тази връзка на основание чл.2, ал.2 от Наредбата за ОС Ви уведомявам, че преценката на компетентния орган е, че не е необходимо провеждане на процедура по реда на Глава втора от Наредбата за ОС.




Настоящото писмо се отнася само за заявените параметри на програмата и не отменя необходимостта от получаване на съгласувания или разрешителни, предвидени в други закони и подзаконовни нормативни актове.

При всички случаи на промяна някои от обстоятелствата, при които е издадено настоящото писмо, възложителят е длъжен да уведоми незабавно РИОСВ Бургас за промените.

Приложение: копие на Становище с изх. № 05-10-149 от 02.07.2019 г. на Басейнова дирекция „Черноморски район“ - Варна

ИНЖ. ТОНКА АТАНАСОВА
ДИРЕКТОР НА РИОСВ-БУРГАС



гр. Бургас, к-с „Лазур“, ул. „Перушица“ № 67, ет. 3, п.к. 388
Тел: (+359) 56 813205, Факс: (+359) 56 813 200

e-mail: riosvbs@unacs.bg
www.riosvbs.com

