



РЕПУБЛИКА БЪЛГАРИЯ

Министерство на околната среда и водите

Регионална инспекция по околната среда и водите - Бургас

ИЗХ. № ПД-1861/1/ 25. 07. 2019
ГР. БУРГАС

ДО
РУХИ МУСТАФА

ОБЩИНА РУЕН

Относно: инвестиционно предложение „Отглеждане на лавандулови насаждения в ПИ №№ 035032, 065036, 065035, 065032, 065027, 065053, 065025, 065024, 065022, 065020, 035031, 065017, 065015, 012010, 015004, 026010, 033005, 039001, 043016, 044003, 046005, 048005, 018011, 007060, 037023, 038016, 038036 и 013018 в землището на с. Топчийско, община Руен, ПИ № 007038 в землището на с. Средна Махала, община Руен и ПИ № 023040 в землището на с. Преображенци, община Руен“, за кандидатстване за финансиране по мярка 6. „Развитие на стопанства и предприятия“, подмярка 6.3 „Стартова помощ за развитието на малки стопанства“ от ПРСР 2015-2020г. , възложител РУХИ МУСТАФА

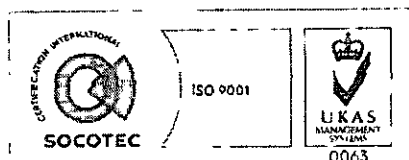
Във връзка с внесената документация/уведомление с вх. №ПД-1861/2019г. за цитираното инвестиционно предложение, на основание чл. 6а, т. 2 от Наредба за условията и реда за извършване на оценка за съвместимостта на планове, програми, проекти и инвестиционни предложения с предмета и целите на опазване на защитените зони (Наредбата за ОС, обн., ДВ, бр. 73 от 11.09.2007 г., изм. и доп., бр.81/2010 г., 3/2011г., 94/2012г.), Ви уведомявам следното:

С инвестиционното си предложение декларирате *отглеждане* на лавандулови насаждения в 30 /тридесет/ имота, разположени в землищата на с. Топчийско, с. Преображенци и с. Средна Махала, община Руен.

Към документацията с Вх. № ПД-1861/2019г. в РИОСВ-Бургас, за 14 /четирнадесет/ имота сте приложили Скици издадени от ОС „Земеделие“- Руен, всички с дата 10.07.2019г. В Скиците за част от имотите е отразен настоящ начин на трайно ползване „нива“ или „изоставена нива“. От тук следва, че в рамките на площите не само ще *отглеждате* съществуващи насаждения от лавандула, а и ще *създавате* нови.

В част от приложените документи за право на ползване на имотите са представени Договори за наем на земеделски земи, в които **не са отразени** начинът на трайно ползване и трайното предназначение на земите.

Уведомяваме Ви, че част от изброените от Вас имоти, а именно: ПИ №№ 012010, 015004, 026010, 033005, 039001, 040016, 044003, 046005, 048005, 018060, 013018, 007060 земл. с. Топчийско и ПИ 007038, земл. с. Средна Махала попадат в границите на две защитени зони по смисъла на Закона за биологичното разнообразие (Натура 2000 места) - защитена зона BG 0000133 „Камчийска и Еменска планина“ за опазване на природните местообитания и на дивата флора и фауна, приета с Решение на МС № 661/2007г. (ДВ, бр. 85/2007 г.) и в защитена зона BG0002044 „Камчийска планина“ за опазване на дивите птици, обявена със Заповед № РД-132/10.02.2012г. на



гр. Бургас, к-с Лазур, ул. „Перушица“ 67, ет.3, п к.388
Тел: +359 56 813205, Факс: +359 56 813 200
e-mail: riosvbs@unacs.bg
www.riosvbs.com



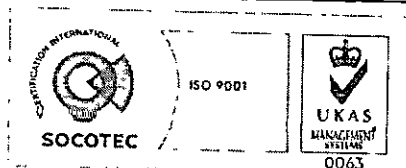

министъра на околната среда и водите (ДВ, бр. 23/2012г.), Изм. Заповед № РД-77/28.01.2013г. (ДВ, бр. 10/2013г.).

Предвид описаното и с цел определяне на допустимост на инвестиционното предложение спрямо режима на защитените зони е необходимо да представите Скици на всички имоти, предмет на пропедиране или други документи от компетентен орган, в които да са отразени начинът на трайно ползване и трайното предназначение за всеки от имотите.

На основание чл. 2, ал. 4 от Наредбата за ОС е необходимо изисканата информация да се представи в срок до 30 септември 2019г.

Уведомяваме Ви, че в случай че не представите исканата информация в срок, процедурата ще бъде прекратена на основание чл. 2, ал. 5 от Наредбата за ОС.

ИНЖ. ТОНКА АТАНАСОВА
ДИРЕКТОР НА РИОСВ-БУРГАС



гр. Бургас, к-с Лазур, ул. „Перушица“ 67, ет.3, п.к.388
Тел: +359 56 813205, Факс: +359 56 813 200
e-mail: riosvbs@unacs.bg
www.riosvbs.com

