



РЕПУБЛИКА БЪЛГАРИЯ

Министерство на околната среда и водите

Регионална инспекция по околната среда и водите - Бургас

ИЗХ. № ПД-1872/22. 07. 2019
ГР. БУРГАС,

ДО
ОБЩИНА БУРГАС
УЛ. „АЛЕКСАНДРОВСКА“ № 26
ГР. БУРГАС

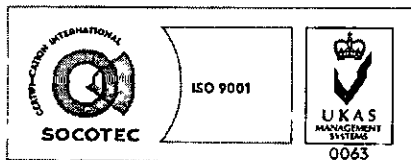
На ваш изх. № 32-00-327/2019 г.

Относно: Инвестиционно предложение „Изграждане на обслужващи улици: Обслужваща улица в ПЗ „Север“, гр. Бургас - участък от о.т. 150-152-153-154-155г.-155а-155; Обслужваща улица в ПЗ „Север“, гр. Бургас - участък от о.т. 156-214-210-209-208-207 до о.т. 206; Обслужваща улица в ПЗ „Север“, гр. Бургас - участък от о.т. 206-158 и о.т.158-159-161-162-149-238; Обслужваща улица в ПЗ „Север“, гр. Бургас - участък от о.т. 158-163-164-165236-167 и о.т.165-166; Обслужваща улица в ПЗ „Север“, гр. Бургас - участък от о.т. 55а-57-58-59-60-61-63-63а-62-909“ и „Изграждане на локалитети: Обслужваща улица в ПЗ „Север“, гр. Бургас - участък от о.т.150-238-237-147; Обслужваща улица в ПЗ „Север“, гр. Бургас - участък от о.т.145-178-177-176-175; Локално платно, успоредно на път I-6, захранвано от забавителен шлюз с начало км 495+043 на път I-6 и съществуващ нов изход при км 495+831“, с възложител: Община Бургас

Във връзка с внесената от Вас документация с вх. № ПД-1872/2019г. в РИОСВ-Бургас за цитираното инвестиционно предложение, която приемам като уведомление по чл.10, ал.1 от Наредбата за условията и реда за извършване на оценка за съвместимостта на планове, програми, проекти и инвестиционни предложения с предмета и целите на опазване на защитените зони, наричана за краткост Наредбата за ОС и на основание чл.6а, т.2 от същата, Ви уведомявам следното:

Инвестиционно предложение „Изграждане на обслужващи улици: Обслужваща улица в ПЗ „Север“, гр. Бургас - участък от о.т. 150-152-153-154-155г.-155а-155; Обслужваща улица в ПЗ „Север“, гр. Бургас - участък от о.т. 156-214-210-209-208-207 до о.т. 206; Обслужваща улица в ПЗ „Север“, гр. Бургас - участък от о.т. 206-158 и о.т.158-159-161-162-149-238; Обслужваща улица в ПЗ „Север“, гр. Бургас - участък от о.т. 158-163-164-165236-167 и о.т.165-166; Обслужваща улица в ПЗ „Север“, гр. Бургас - участък от о.т. 55а-57-58-59-60-61-63-63а-62-909“ и „Изграждане на локалитети: Обслужваща улица в ПЗ „Север“, гр. Бургас - участък от о.т.150-238-237-147; Обслужваща улица в ПЗ „Север“, гр. Бургас - участък от о.т.145-178-177-176-175; Локално платно, успоредно на път I-6, захранвано от забавителен шлюз с начало км 495+043 на път I-6 и съществуващ нов изход при км 495+831“ попада в обхвата на чл.2, ал.2 от Наредбата за ОС.

Територията, предмет на инвестиционното предложение е разположена в ПЗ „Север“, гр. Бургас, в северна посока условно от бул. „Проф. Я. Якимов“. Ситуационно трасето на улицата изцяло съвпада с приетата улична регулация.



гр. Бургас, к-с Лазур, ул. „Перущица“ 67, ет.3, п.к.388

Тел: +359 56 813205, Факс: +359 56 813 200

e-mail: riosvbs@unacs.bg

www.riosvbs.com



Като габарити – предвидената ширина на пътната настилка е 6.0 м; двустранно се предвижда изграждане на тротоари със средна ширина по 1.50 м.

В рамките на уличната регулация, в определен участък, е предвидена самостоятелна лента с ширина 2.5 м за обособяване на места за крайулично паркиране - общо 26, от които две – за инвалиди.

Уличната настилка ще бъде ограничена от бетонови бордюри 15/25/50 с височина 10 см., а тротоарната настилка - от тротоарни плочи 30/30 /5.

Оразмеряването и изпълнението на пътната настилка ще бъде за категория движение „тежко“:

- плътен асфалтобетон с дебелина 4 см;
- непътен асфалтобетон (биндер) с дебелина 4 см;
- горен основен пласт от битумизирани смеси с дебелина 14 см;
- долен основен пласт от несортиран трошен камък с дебелина 45 см.

Общата дебелина на конструкцията е 67 см.

Цялостното повърхностно отводняване на уличното платно и тротоарите ще се осъществява чрез предвидените за изграждане дъждоприемни шахти.

Новопроектираното локално платно се предвижда да бъде със следните габарити:

• В участък без осигурено напречно паркиране – ленти за движение 2 х 3 м; тротоар от северозападната страна – 1 х 1,50 до 2,0 м;

• В участък с осигурено напречно паркиране – ленти за движение 2 х 3 м; места за паркиране от югоизточната страна 5 м и тротоар от северозападната страна 1 х 1,50 до 2,0 м.

Локалното платно ще бъде изпълнено със следната конструкция:

- плътен асфалтобетон тип „А“ – 4 см;
- асфалтова смес за долен пласт на покритието (биндер) – 4 см;
- основен пласт от асфалтови смеси – 14 см;
- трошен камък с подбрана зърнометрия – 45 см;
- Зона-А (при необходимост) - 25см.

За локала със зоната за паркиране избраната конструкция е както следва:

- плътен асфалтобетон тип „А“ - 4 см;
- асфалтова смес за долен пласт на покритието (биндер) – 5 см;
- трошен камък с подбрана зърнометрия – 30 см;
- Зона-А (при необходимост) – 25 см.

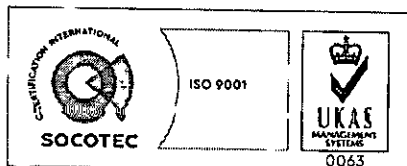
Вход/изходите при о.т.150 и о.т. 238 ще се осъществяват от съществуващи улици с изграден забавителен и ускорителен шлюз към бул. „Професор Яким Якимов“.

Вход/изходът при о.т. 150 е оформен като триклонно кръстовище, а този при о.т. 238 като четириклонно. Вход/изходът при о.т. 145 е към съществуващо локално платно, което има изградено кръстовище към бул. „Професор Яким Якимов“ при о.т. 144.

Отводняването на локалите ще се извършва посредством новопроектирани дъждоприемни шахти, отвеждащи водата в новопроектиран колектор за смесени води, заустен при съществуваща РЩ.

За Локалното платно, успоредно на път I-6, захранвано от забавителен шлюз с начало км 495+043 и съществуващ нов изход при км 495+831“:

Предвижданията са за изграждане на две ленти за движение – 2 х 3/3,5 м; тротоар – 2х от 1,5 до 3,00 м, както и джоб за паркиране – 2,5 м (от км 0+360 до км 0+510 и от км 0+540 до км 0+750).



гр. Бургас, к-с Лазур, ул. „Перущица“ 67, ет.3, п.к.388
Тел: +359 56 813205, Факс: +359 56 813 200
e-mail: riosvbs@unacs.bg
www.riosvbs.com



Настилката от двете страни ще бъде ограничена с пътен бордюр 18/35, а тротоарът - с градински 8/16.

Забавителният шлюз ще се отводнява от новоизграден облицован окоп с дренаж. Непрекъснатостта на окопа ще бъде осигурена от нов напречен отводнител Ф500.

Напречният наклон на локалното платно ще бъде двустранен, като ще бъде ограничен от бордюри 18/35, недопускащи водите от него да се изливат в окопа на път I-6.

Предвижда се изпълнението и на улично осветление.

Дейностите, свързани с реализация на настоящото инвестиционно предложение **не попадат** в позициите на Приложения № 1 и № 2, съответно към чл. 92 и чл. 93 от Закона за опазване на околната среда (ЗООС) и **не подлежат** на регламентирани с Глава шеста от ЗООС процедури по преценяване на необходимостта от извършване на екологична оценка и/или оценка на въздействието върху околната среда, задължителна екологична оценка и/или оценка на въздействието върху околната среда.

Трасето, предвидено за реализация на разглежданото инвестиционно предложение **не попада** в границите на защитени територии, по смисъла на Закона за защитените територии и **не попада** в границите на защитени зони /Натура 2000 места/, по смисъла на Закона за биологичното разнообразие. Най-близо е разположена защитена зона BG0000273 "Бургаско езеро" за опазване на дивите птици, обявена със Заповед № РД-769/28.10.2008 г. на Министъра на околната среда и водите и защитена зона BG0000273 "Бургаско езеро" за опазване на природните местообитания и на дивата флора и фауна, приета с Решение на МС №122/2007г. (ДВ, бр. 21/09.03.2007г.).

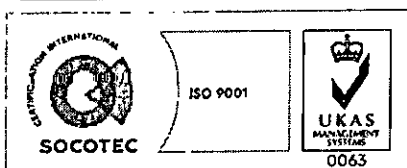
Предвид гореизложеното, отчитайки местоположението и характера на инвестиционното предложение, считам че при реализацията му няма вероятност от значително отрицателно въздействие върху посочените по-горе, най-близо разположени защитени зони. В тази връзка на основание чл.2, ал.2 от Наредбата за ОС Ви уведомявам, че преценката на компетентния орган е, че **не е необходимо провеждане на процедура по реда на Глава втора от Наредбата за ОС.**

След извършена проверка по наличната към момента в РИОСВ-Бургас цифрова информация (КВС/КК, горска карта) и модели за разпространение на дюнни природни местообитания по Черноморското крайбрежие, Ви уведомяваме, че **площта няма характеристика на пясъчни дюни.** Уведомяваме Ви, че цитираното становище, предвид Заповед № РД-299/29.03.2013 г. на Министъра на околната среда и водите, следва да се счита и като становище по смисъла на §25, ал.3 на Закона за устройство на Черноморското крайбрежие.

Настоящото писмо се отнася само за заявените параметри на инвестиционното предложение и не отменя необходимостта от получаване на съгласувания или разрешителни, предвидени в други закони и подзаконови нормативни актове.

При всички случаи на промяна в параметрите на инвестиционното предложение или на някои от обстоятелствата, при които е издадено настоящото писмо възложителят е длъжен да уведоми незабавно РИОСВ-Бургас за промените.

ИНЖ. ТОНКА АТАНАСОВА
ДИРЕКТОР НА РИОСВ – БУРГАС



гр. Бургас, к-с Лазур, ул. „Перушица“ 67, ет.3, п.к.388
Тел: +359 56 813205, Факс: +359 56 813 200
e-mail: riosvbs@unacs.bg
www.riosvbs.com

