



РЕПУБЛИКА БЪЛГАРИЯ

Министерство на околната среда и водите

Регионална инспекция по околната среда и водите - Бургас

ИЗХ. № ПД-1842 - (1) 17. 07. 2019
ГР. БУРГАС

ДО
ТОДОР СТОЯНОВ
ГР. ЦАРЕВО

Относно: инвестиционно предложение „Отглеждане на пчелни семейства в част от ПИ №00878.103.2, м. „Бурналиеви каби“, земл. гр. Ахтопол, отдел/подотдел 243 „в“ в териториалния обхват на ТП „ДГС Царево“ и в част от ПИ № 10094.32.343, м. Харманите“, земл. с. Варвара, община Царево“, във връзка с кандидатстване за финансиране по мярка 6. „Развитие на стопанства и предприятия“, подмярка 6.3 „Стартова помощ за развитието на малки стопанства“ от Програмата за развитие на селските райони за периода 2014-2020 г., с възложител ТОДОР СТОЯНОВ

Във връзка с внесената от Вас документация с вх. № ПД-1842/2019г. в РИОСВ-Бургас за цитираното инвестиционно предложение, която приемаме като уведомление по чл. 10, ал. 1 от Наредбата за условията и реда за извършване на оценка за съвместимостта на планове, програми, проекти и инвестиционни предложения с предмета и целите на опазване на защитените зони - *Наредбата за ОС*, на основание чл. 6а, т. 2 от същата Наредба, Ви уведомяваме за следното:


Инвестиционно предложение „Отглеждане на пчелни семейства в част от ПИ №00878.103.2, м. „Бурналиеви каби“, земл. гр. Ахтопол, отдел/подотдел 243 „в“ в териториалния обхват на ТП „ДГС Царево“ и в част от ПИ № 10094.32.343, м. Харманите“, земл. с. Варвара, община Царево“, попада в обхвата на чл. 2, ал. 2 от Наредбата за ОС.

Предвижда се отглеждане на пчелни семейства *в части* от два имота, както следва:

- ПИ №00878.103.2, м. „Бурналиеви каби“, земл. гр. Ахтопол, отдел/подотдел 243 „в“ в териториалния обхват на ТП „ДГС Царево“. Имотът е горска територия – държавна частна собственост. Приложен е Договор № 103/13.06.2019г. за учредяване на право на ползване върху поземлени имоти в горски територии за устройване на постоянен пчелин, сключен между ИАГ-София и Тодор Стоянов. Постоянният пчелин ще се разположи върху 0,500дка при следните географски координати на граничните точки:

№	В	Л
1.	42°04'21.389"	27°56'06.769"
2.	42°04'20.807"	27°56'06.976"
3.	42°04'20.477"	27°56'06.546"
4.	42°04'20.445"	27°56'05.833"
5.	42°04'21.150"	27°56'06.056"

- ПИ № 10094.32.343, м. Харманите“, земл. с. Варвара, община Царево. Имотът е земеделски, с начин на трайно ползване „нива“. Приложен е Договор за наем на земеделска земя, сключен на 19.07.2016г. между община Царево и Тодор Стоянов. Чрез Договора се отдава за временно



гр. Бургас, к-с Лазур, ул. „Перушица“ 67, ет.3, п.к.388

Тел: +359 56 813205, Факс: +359 56 813 200

e-mail: riosvbs@unacs.bg

www.riosvbs.com



възмездно ползване на част от имота с площ 1,000дка от общата площ на имота, която е 5,000дка. Отражено е (чл. 11 от Договора), че наемателят няма право да извършва строителство върху настия имот.

С инвестиционното си предложение възложителят ще кандидатства за финансиране по мярка 6. „Развитие на стопанства и предприятия“, подмярка 6.3 „Стартова помощ за развитието на малки стопанства“ от Програма за развитие на селските райони за периода 2014-2020 г.

Посочените по-горе дейности, свързани с реализацията на настоящото инвестиционно предложение не попадат в позициите на Приложения № 1 и 2, съответно към чл. 92 и чл. 93 от Закона за опазване на околната среда и не подлежат на регламентираните с глава шеста от Закона процедури по преценяване на необходимостта от извършване на екологична оценка и/или оценка на въздействието върху околната среда, задължителна екологична оценка и/или оценка на въздействието върху околната среда.

Двата имота **попадат** в границите на защитена територия по смисъла на Закона за защитените територии – природен парк (ПП) „Странджа“, обявен със Заповед № РД-30 от 24.01.1995г. на Министъра на околната среда, (обн. ДВ, бр. 15/1995г.), с последващи изменения Заповед РД-350/14.07.2000г. на МОСВ (обн. ДВ, бр. 66/2000 г.), Заповед РД-25/18.01.2001г. на МОСВ (обн. ДВ, бр. 11/2001г.) и Заповед РД-59/24.01.2013 г. на МОСВ (обн. ДВ, бр. 28/2013г.). Защитената територия няма влязъл в сила План за управление.

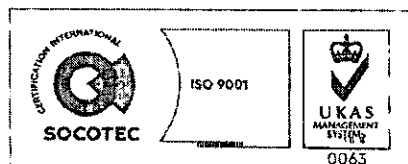
Поземлен имот с идентификатор 00878.103.2 по КК на гр. Ахтопол **попада** и в защитена територия по смисъла на Закона за защитените територии – защитена местност (ЗМ) „Устие на р. Велека“, обявена със Заповед № 608/01.09.1992 г. на Министъра на околната среда (ДВ бр. 75/1992г.), с последващи изменения Заповед РД-207/11.06.1999г. на Министъра на околната среда и водите (ДВ, бр. 61/1999г.) и Заповед РД-560/12.07.2007г. на Министъра на околната среда и водите (ДВ, бр. 68/2007г.).

Имотите **попадат** и в границите на две защитени зони по смисъла на Закона за биологичното разнообразие /екологична мрежа Натура 2000/ – защитена зона BG0002040 „Странджа“ за опазване на дивите птици, обявена със Заповед № РД-802/04.11.2008г. на Министъра на околната среда и водите (обн. ДВ, бр.106/2008г.), изм. със Заповед № РД-75/28.01.2013г. (ДВ, бр. 10/05.02.2013г.) и защитена зона BG0001007 „Странджа“ за опазване на природните местообитания и на дивата флора и фауна, приета с РМС № 122/21.09.2007г. (ДВ, бр. 21/2007г.), изм. с РМС №660/01.11.2013г. (ДВ,бр.97 08.11.2013г.).

При извършената проверка за допустимост във връзка с чл.12, ал. 2 и ал. 4 от Наредбата за ОС се констатира, че отглеждането на пчелни семейства е **допустимо** спрямо режима на ПП „Странджа“ и на ЗМ „Устие на р. Велека“, определен със ЗЗТ, Заповедите им за обявяване и измененията им, както и спрямо режима на защитена зона BG0002040 „Странджа“ за опазване на дивите птици, определен със заповедта за обявяване и изменението ѝ.

Защитена зона BG0001007 „Странджа“ за опазване на природните местообитания и на дивата флора и фауна, няма обнародвана Заповед за обявяване, респективно няма конкретен забранителен режим.

Предвид гореизложеното, отчитайки характера на инвестиционното предложение (устройство на пчелини), и че не се предвижда строителство, считам че при реализацията, няма вероятност от значително отрицателно въздействие върху защитена зона BG0002040 „Странджа“, защитена зона BG0001007 „Странджа“, ПП „Странджа“ и ЗМ „Устие на р. Велека“. В тази връзка на основание чл. 2, ал. 2 от *Наредбата за ОС* Ви уведомявам, че преценката на компетентния



гр. Бургас, к-с Лазур, ул. „Перушица“ 67, ет.3, п.к.388
Тел: +359 56 813205, Факс: +359 56 813 200
e-mail: riosvbs@unacs.bg
www.riosvbs.com



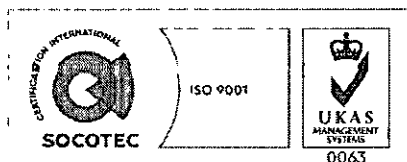
орган е, че не е необходимо провеждане на процедура по реда на Глава втора от Наредбата за ОС.

След извършена проверка по наличната към момента в РИОСВ-Бургас цифрова информация (КВС/КК, горска карта) и модели за разпространение на дюнни природни местообитания по Черноморското крайбрежие, е установено, че ПИ №00878.103.2, м. „Бурналиеви каби“, земл. гр. Ахтопол и ПИ № 10094.32.343, м. Харманите“, земл. с. Варвара **нямат** характеристика на пясъчни дюни. Цитираното становище, предвид Заповед № РД-299/29.03.2013 г. на Министъра на околната среда и водите, следва да се счита и като становище по смисъла на §25, ал. 3 на Закона за устройство на Черноморското крайбрежие.

Настоящото писмо се отнася само за заявените параметри на инвестиционното предложение и не отменя необходимостта от получаване на съгласувания или разрешителни, предвидени в други закони и подзаконови нормативни актове.

При всички случаи на промяна в параметрите на инвестиционното предложение или на някои от обстоятелствата, при които е издадено настоящото писмо, възложителят е длъжен да уведоми незабавно РИОСВ-Бургас за промените.

ИНЖ. ТОНКА АТАНАСОВА
ДИРЕКТОР НА РИОСВ-БУРГАС



гр. Бургас, к-с Лазур, ул. „Перущица“ 67, ет.3, п.к.388
Тел: +359 56 813205, Факс: +359 56 813 200
e-mail: riosvbs@unacs.bg
www.riosvbs.com

