



# РЕПУБЛИКА БЪЛГАРИЯ

Министерство на околната среда и водите

Регионална инспекция по околната среда и водите - Бургас

ИЗХ. № ПД-1710 (1) 12. 07. 2019  
ГР. БУРГАС,

ДО  
НИКОЛА КИБАРОВ  
чрез „ФЛОРА“ ЕООД  
ГР. БУРГАС

КОПИЕ  
РДГ-БУРГАС

**Относно:** „Горскостопанска програма за поземлени имоти №, № 016024, 016025, 017040, 019012, 019031, землище с. Сливарово, Община Малко Търново, в териториалния обхват на ТП «ДГС Малко Търново», собственик НИКОЛА КИБАРОВ, възложител „ФЛОРА“ ЕООД

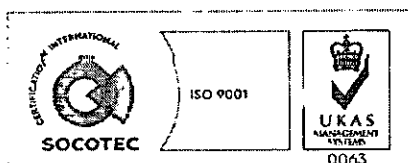
Във връзка с внесената документация/уведомление с вх. № ПД-1710/2019г. на РИОСВ – Бургас за горечитираната програма, която приемам като уведомление по чл.10, ал.1 от Наредбата за условията и реда за извършване на оценка за съвместимостта на планове, програми, проекти и инвестиционни предложения с предмета и целите на опазване на защитените зони, наричана за краткост *Наредбата за ОС* (обн., ДВ, бр.73 от 11.09.2007г., изм. и доп.) и на основание чл. 6а, т. 2 от същата, Ви уведомявам следното:

Представената „Горскостопанска програма за поземлени имоти №, № 016024, 016025, 017040, 019012, 019031, землище с. Сливарово, Община Малко Търново, в териториалния обхват на ТП «ДГС Малко Търново», попада в обхвата на чл. 2, ал. 2 от Наредбата за ОС.

Горскостопанската програма се отнася за пет имота с обща площ 17,106дка, разположени в землището на с. Сливарово, общ. Малко Търново, в териториалния обхват на дейност на ТП «ДГС Малко Търново».

1. ПИ №016024 с площ 1,106дка, включена в подотдел 220 „м“ по Горскостопански план от 2018г. на «ДГС Малко Търново». Представлява издънково насаждение за превръщане с участие на източен горун. Съгласно настоящата програма съставът е: източен горун 10; възраст 70г.; пълнота 0,5. Дървостоят е в лошо санитарно състояние, дължащо се на черен имел и последващо суховършии. Констатиран е семенен подраст от източен горун 10 с пълнота 0,5, като е по-голяма в северната част на подотдела. Наличен е подлес от келяв габър с пълнота 0,1. Предвид възрастта на издънковото насаждение, подходящата пълнота и наличието на семенен подраст се предлага извеждане на **възобновителна сеч – постепенно котловинна с интензивност 30% и изсичане на подлеса.**

2. ПИ №016025 с площ 2,000дка, включена в подотдел 221 „с“ по Горскостопански план от 2018г. на «ДГС Малко Търново». Представлява изкуствено създадена култура от черен бор. Съгласно настоящата програма съставът е: черен бор 10; възраст 40г.; пълнота 0,9. Констатиран е подраст от източен горун и източен бук в съотношение 9/1 с покритие 0,1. Културата е в добро състояние. Предвид високата пълнота на насаждението се предлага извеждане на **отгледна сеч – прореждане с интензивност 20%.**



гр. Бургас, к-с Лазур, ул. „Перущица“ 67, ет.3, п.к.388  
Тел: +359 56 813205, Факс: +359 56 813 200  
e-mail: [riosvbs@unacs.bg](mailto:riosvbs@unacs.bg)  
[www.riosvbs.com](http://www.riosvbs.com)



3. ПИ № 017040 с площ 3,000дка, която съгласно Скица № K00329/2019г. на ОС „Земеделие“, гр. Малко Търново е с начин на трайно ползване „временно неизползвана нива“. Сечението на имота с подотдел 261 „ж“ е в размер на 0,047дка, но лицензираният лесовъд изготвил програмата определя, че част от имота, която по документи е нива и е в съседство с подотдел 261 „ж“ е обрасла с гора със сходни характеристики. Общата площ на тази част е 1,000дка и тя е предмет на настоящата програма. В останалата част с площ 2,000дка не се предвиждат лесовъдски мероприятия. Съставът на насаждението на частта от имота с площ 1,000дка е: източен горун 6, източен бук 6, габър, трепетлика; възраст 40г.; пълнота 0,9. Предвид пълнотата и възрастта на насаждението се предлага извеждане на **отгледна сеч – пробирка с интензивност 20%**.

4. ПИ № 019012 с площ 7,000дка, включена в:

- подотдел 260 „о“ по Горскостопански план от 2018г. на «ДГС Малко Търново». Съгласно Горскостопанската програма насаждението е семенно високостъблено със състав: източен горун 9, благун 1, източен бук; възраст 90г.; пълнота 0,9. Наличен е семенен подраст от източен горун и благун с покритие 0,4. Насаждението е в добро състояние. Предвид пълнотата и възрастта на насаждението се предлага извеждане на **отгледна сеч – пробирка с интензивност 20%**.

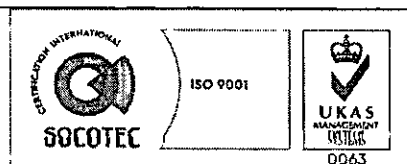
- подотдел 260 „п“ по Горскостопански план от 2018г. на «ДГС Малко Търново». Съгласно Горскостопанската програма представлява смесена иглолистна култура със състав: черен бор 6, зелена дугласка 3, източен горун; възраст 50г.; пълнота 0,9. Наличен е семенен подраст от източен горун с покритие 0,2. Насаждението е в добро състояние с изключение на механично повредени иглолистни дървета (пречупени, изсъхнали, изкоренени). Предвид пълнотата и възрастта на насаждението се предлага извеждане на **отгледна сеч – пробирка с интензивност 20%**.

5. ПИ № 019031 с площ 4,000дка, включена в подотдел 260 „о“ по Горскостопански план от 2018г. на «ДГС Малко Търново». Съгласно Горскостопанската програма насаждението е семенно високостъблено със състав: източен горун 9, благун 1, източен бук; възраст 90г.; пълнота 0,9. Наличен е семенен подраст от източен горун и благун с покритие 0,4. Насаждението е в добро състояние. Предвид пълнотата и възрастта на насаждението се предлага извеждане на **отгледна сеч – пробирка с интензивност 20%**.

Уведомяваме Ви, че предвидените дейности по реализация на представената горскостопанска програма не могат да бъдат отнесени към никоя от позициите на Приложение №1 и №2 на Закона за опазване на околната среда и не подлежат на регламентираните с глава шеста от Закона процедури по преценяване на необходимостта от извършване на екологична оценка и/или оценка на въздействието върху околната среда, задължителна екологична оценка и/или оценка на въздействието върху околната среда.

Имоти №№ 016024, 016025, 017040, 019012, 019031, землище с. Сливарово, Община Малко Търново, в териториалния обхват на ТП «ДГС Малко Търново» **попадат** в границите на защитена територия по смисъла на Закона за защитените територии (ЗЗТ) – природен парк (ПП) „Странджа“, обявен със Заповед № РД-30 от 24.01.1995г. на Министъра на околната среда, (обн. ДВ, бр. 15/1995г.), с последващи изменения Заповед РД-350/14.07.2000г. на МОСВ (обн. ДВ бр. 66/2000 г.), Заповед РД-25/18.01.2001г. на МОСВ (обн. ДВ бр. 11/2001г.) и Заповед РД-59/24.01.2013 г. на МОСВ (обн. ДВ бр. 28/2013г.). Защитената територия няма влязъл в сила План за управление.

Имотите **попадат** и в границите на две защитени зони по смисъла на Закона за биологичното разнообразие /екологична мрежа Натура 2000/ – защитена зона BG0002040 „Странджа“ за опазване на дивите птици, обявена със Заповед № РД-802/04.11.2008г. на министъра на околната среда и водите (обн. ДВ, бр.106/2008г.), изм. със Заповед № РД-



гр. Бургас, к-с Лазур, ул. „Перушица“ 67, ет.3, п.к.388

Тел: +359 56 813205, Факс: +359 56 813 200

e-mail: [riosvbs@unacs.bg](mailto:riosvbs@unacs.bg)

[www.riosvbs.com](http://www.riosvbs.com)



75/28.01.2013г. (ДВ, бр. 10/05.02.2013г.) и защитена зона BG0001007 „Странджа“ за опазване на природните местообитания и на дивата флора и фауна, приета с РМС № 122/21.09.2007г. (ДВ, бр. 21/2007г.), изм. с РМС №660/01.11.2013г. (ДВ, бр. 97 08.11.2013г.).

При извършената проверка за допустимост във връзка с чл.12, ал. 2 и ал. 4 от Наредбата за ОС се констатира, че предвидените с Горскостопанската програма сечи са **допустими** спрямо режима на ПП „Странджа“, определен със ЗЗТ, Заповедта му за обявяване и за прекатегоризиране, както и спрямо режима на защитена зона BG0002040 „Странджа“ за опазване на дивите птици, определен със заповедта за обявяване и изменението ѝ.

Защитена зона BG0001007 „Странджа“ за опазване на природните местообитания и на дивата флора и фауна, няма обнародвана Заповед за обявяване, респективно няма конкретен забранителен режим. След справка с електронната информационна система за Натура 2000 с адрес <http://natura2000int.moew.government.bg/> се установи, че част от имотите са идентифицирани като природни местообитания от предмета на опазване на защитена зона BG0001007 „Странджа“, а именно: ПИ № 016024 (цял) и 019012 (много малка площ) съставят природно местообитание 91M0 „Балкано-панонски церово-горунови гори“, а югозападната половина на ПИ 017040 съставя природно местообитание \*91S0 „Западнопонтийски букови гори“.

Предвид описаното и отчитайки, че сечите в местообитания ще се реализират върху ограничени площи в сравнение с представеността им в зоните, поради което не се очаква унищожаване или увреждането им в значителна степен, както и предвид продължителността на предвидените дейности, считам че при реализацията на конкретната програма няма да се нарушат целостта и кохерентността на защитените зони и да се достигне до нарушаване или прекъсване на биокоридорни връзки от значение за видовете, включени в предметите на опазване на защитените зони. Във връзка с горното, при реализацията на конкретната програма, считам че **няма вероятност** от значително отрицателно въздействие върху природни местообитания, видове, включително диви птици, и техните местообитания, предмет на опазване в защитена зона BG0002040 „Странджа“, защитена зона BG0001007 „Странджа“, както и върху ПП „Странджа“.

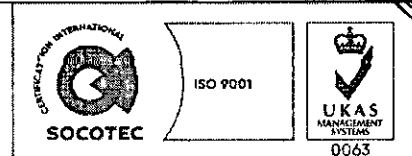
В тази връзка на основание чл. 2, ал. 2 от Наредбата за ОС Ви уведомявам, че за: „Горскостопанска програма за поземлени имоти №, № 016024, 016025, 017040, 019012, 019031, землище с. Сливарово, Община Малко Търново, в териториалния обхват на ТП «ДГС Малко Търново», **преценката на компетентния орган е, че не е необходимо провеждане на процедура по реда на Глава втора от Наредбата за ОС.**

Уведомяваме Ви, че при реализиране на програмата е необходимо да не се изсичат храстопести и загиващи дървета в гнездовите райони на храстопестогнездещи птици и прилепи и не се извеждат сечи и унищожават подлеса около дървета с гнезда на грабливи птици.

*Настоящото писмо се отнася само за заявените параметри на програмата и не отменя необходимостта от получаване на съгласувания или разрешителни, предвидени в други закони и подзаконовни нормативни актове.*

*При всички случаи на промяна в параметрите на програмата или на някои от обстоятелствата, при които е издадено настоящото писмо, възложителят е длъжен да уведоми незабавно РИОСВ-Бургас за промените.*

ИНЖ. ТОНКА АТАНАСОВА  
ДИРЕКТОР НА РИОСВ-БУРГАС



Бургас, ж.к. Лазур, ул. „Перущица“ 67, ет.3, п.к.388  
Тел: +359 56 813205, Факс: +359 56 813 200

e-mail: [riosvbs@unacs.bg](mailto:riosvbs@unacs.bg)  
[www.riosvbs.com](http://www.riosvbs.com)





5