



РЕПУБЛИКА БЪЛГАРИЯ

Министерство на околната среда и водите

Регионална инспекция по околната среда и водите - Бургас

ИЗХ. № ПД-1732 - (1) 10. 07. 2019
ГР. БУРГАС

ДО

„ЕЛЕКРОРАЗПРЕДЕЛЕНИЕ ЮГ” ЕАД

ГР. ПЛОВДИВ, УЛ. „ХРИСТО Г. ДАНОВ” № 37

Относно: инвестиционно предложение „Изграждане на външно ел.захранване на жилищна сграда за сезонно ползване в УПИ IV-3018,3019, кв. 16 по плана на КЗ между „Морски санаториум” и гр. Свети Влас - юг, м-ст „Юрта под пътя”, (ПИ11538.3.165 по КК на гр. Свети Влас), Община Несебър”, с възложител „ЕЛЕКРОРАЗПРЕДЕЛЕНИЕ ЮГ” ЕАД

Във връзка с внесената от Вас документация с вх. № ПД-1732/2019г. в РИОСВ-Бургас за цитираното инвестиционно предложение, която приемаме като уведомление по чл. 10, ал. 1 от Наредбата за условията и реда за извършване на оценка за съвместимостта на планове, програми, проекти и инвестиционни предложения с предмета и целите на опазване на защитените зони - *Наредбата за ОС*, на основание чл. 6а, т. 2 от същата Наредба, Ви уведомяваме за следното:

Инвестиционно предложение „Изграждане на външно ел.захранване на жилищна сграда за сезонно ползване в УПИ IV-3018,3019, кв. 16 по плана на КЗ между „Морски санаториум” и гр. Свети Влас - юг, м-ст „Юрта под пътя”, (ПИ11538.3.165 по КК на гр. Свети Влас), Община Несебър”, попада в обхвата на чл. 2, ал. 2 от Наредбата за ОС.


Предвижда се до фасадата на жилищна сграда за сезонно ползване в ПИ11538.3.165 по КК на гр. Свети Влас да се монтира ново електромерно табло, тип ТЕПО - 40М4ТЧ.

От ТНН на съществуващ БКТП „Дриймвил 3“, находящ се в ПИ11538.3.157 по КК на гр. Свети Влас ще се положи нов кабел до новото електромерно табло.

Кабелът ще се положи в изкоп с размери 0,8/ 0,4м. При пресичане на уличното платно кабелите ще се изтеглят в PVC тръби ф110, положени в изкоп с размери 1,1/ 0,4м, заложи в бетонов кожух. Дължината на кабелното трасе е 136м.

Посочените по-горе дейности, свързани с реализацията на настоящото инвестиционно предложение не попадат в позициите на Приложения № 1 и 2, съответно към чл. 92 и чл. 93 от Закона за опазване на околната среда и не подлежат на регламентираните с глава шеста от Закона процедури по преценяване на необходимостта от извършване на екологична оценка и/или оценка на въздействието върху околната среда, задължителна екологична оценка и/или оценка на въздействието върху околната среда.

Елементите на инвестиционното предложение **не попадат** в границите на защитена територия по смисъла на Закона за защитените територии и в защитена зона по смисъла на Закона за биологичното разнообразие (Натура 2000 място). Най-близко /на 0,23км/ е разположена границата на защитена зона BG00002043 „Емине” за опазване на дивите птици, обявена със Заповед № РД-560/21.08.2009г. на Министъра на околната среда и водите (ДВ, бр. 69/2009г.), Изм. Заповед №РД-76/28.01.2013г. (ДВ, бр. 10/2013г.).



гр. Бургас, к-с Лазур, ул. „Перущица” 67, ет.3, п.к.388

Тел: +359 56 813205, Факс: +359 56 813 200

e-mail: riosvbs@unacs.bg

www.riosvbs.com



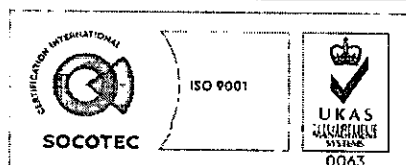

Предвид гореизложеното, отчитайки местоположението и характера на инвестиционното предложение, при реализацията му няма вероятност от значително отрицателно въздействие върху защитена зона BG00002043 „Емине“ за опазване на дивите птици. В тази връзка на основание чл. 2, ал. 2 от *Наредбата за ОС* Ви уведомяваме, че преценката на компетентния орган е, че **не е необходимо** провеждане на процедура по реда на Глава втора от Наредбата за ОС.

След извършена проверка по наличната към момента в РИОСВ-Бургас цифрова информация (КВС/КК, горска карта) и модели за разпространение на дюнни природни местообитания по Черноморското крайбрежие е установено, че с инвестиционното предложение **не се засяга** площ с характеристика на пясъчни дюни. Настоящото становище по отношение на пясъчните дюни, предвид Заповед № РД-299/29.03.2013 г. на Министъра на околната среда и водите, следва да се счита и като становище по смисъла на §25, ал. 3 на Закона за устройство на Черноморското крайбрежие.

Настоящото писмо се отнася само за заявените параметри на инвестиционното предложение и не отменя необходимостта от получаване на съгласувания или разрешителни, предвидени в други закони и подзаконовни нормативни актове.

При всички случаи на промяна в параметрите на инвестиционното предложение или на някои от обстоятелствата, при които е издадено настоящото писмо, възложителят е длъжен да уведоми незабавно РИОСВ-Бургас за промените.

ИНЖ. ТОНКА АТАНАСОВА
ДИРЕКТОР НА РИОСВ-БУРГАС



гр Бургас, к-с Лазур, ул. „Перушица“ 67, ет.3, п.к.388
Тел: +359 56 813205, Факс: +359 56 813 200
e-mail: riosvbs@unacs.bg
www.riosvbs.com

