



# РЕПУБЛИКА БЪЛГАРИЯ

## Министерство на околната среда и водите

### Регионална инспекция по околната среда и водите - Бургас

ИЗХ. № ПД-1651-1/

01. 07. 2019

ГР. БУРГАС,

ДО  
МАРИЯ КУРТЕВА

ГР. СОЗОПОЛ

**Относно:** Инвестиционно предложение: „Изграждане на надстройка на съществуваща сграда в УПИ IV-916, кв. 67 по плана на гр. Созопол, общ. Созопол, (идентичен с ПИ № 67800.502.127 по КК)“, с възложител: Мария Куртева

Във връзка с внесената от Вас документация с вх. № ПД-1651/2019г. в РИОСВ-Бургас за цитираното инвестиционно предложение, която приемам като уведомление по чл.10, ал.1 от Наредбата за условията и реда за извършване на оценка за съвместимостта на планове, програми, проекти и инвестиционни предложения с предмета и целите на опазване на защитените зони, наричана за краткост Наредбата за ОС и на основание чл.6а, т.2 от същата, Ви уведомявам следното:

Инвестиционно предложение „Изграждане на надстройка на съществуваща сграда в УПИ IV-916, кв. 67 по плана на гр. Созопол, общ. Созопол, (идентичен с ПИ № 67800.502.127 по КК)“ попада в обхвата на чл.2, ал.2 от Наредбата за ОС.

С настоящото инвестиционно предложение се предвижда изграждане на надстройка на съществуваща сграда в УПИ IV-916, кв. 67 по плана на гр. Созопол, общ. Созопол.

Новопредвидената надстройка ще припокрива съществуващия втори жилищен етаж от сградата и ще е на площ от около 100 кв. м.

Предвижда се строителството на надстройката да се осъществи при спазване на следните показатели на застрояване съгласно издадената от Гл. архитект виза за проектиране: Пл. – 60%, Кинт – 1,5, Н<sub>к</sub> – 10 м., Мин. озел. – 40 %.

Техническата инфраструктура – електроснабдяване, водоснабдяване и канализация са съществуващи и не е необходимо изграждането на нови.

Съгласно представена Скица № 15-242090/20.03.2019 г. имотът е с площ от 420 кв. м., трайно предназначение на територията „урбанизирана“ и начин на трайно ползване „ниско застрояване (10 м.)“.

Дейностите, свързани с реализация на инвестиционното предложение не попада в позициите на Приложения № 1 и № 2, съответно към чл. 92 и чл. 93 от Закона за опазване на околната среда (ДВ, бр. 77/27.09.2005г.) и не подлежат на процедури по реда на Глава шеста от ЗООС (преценяване на необходимостта от извършване на екологична оценка и/или оценка на въздействието върху околната среда, задължителна екологична оценка и/или оценка на въздействието върху околната среда).

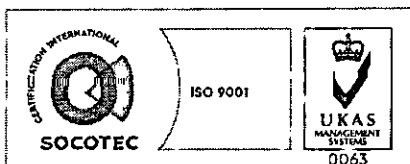
Имотът не попада в границите на защитени територии по смисъла на Закона за защитените територии. Попада в границите на защитена зона, по смисъла на Закона за биологичното

гр. Бургас, к-с Лазур, ул. „Перушица“ 67, ет.3, п.к.388

Тел: +359 56 813205, Факс: +359 56 813 200

e-mail: [riosvbs@unacs.bg](mailto:riosvbs@unacs.bg)

[www.riosvbs.com](http://www.riosvbs.com)



разнообразие (Натура 2000 места) - BG0002077 "Бакърлъка" за опазване на дивите птици, обявена със Заповед №РД-530/26.05.2010г. на Министъра на околната среда и водите; Заповед за поправка на очевидна фактическа грешка в заповедта за обявяване №РД-563/22.07.2014г. (ДВ, бр. 67/12.08.2014г.).

При извършената проверка за допустимост по смисъла на чл.12, във връзка с чл.2, ал.2 от Наредбата за ОС се установи, че реализацията на инвестиционното предложение е допустима спрямо режима на защитената зона, определен със заповедта за обявяването ѝ. **Осъществяването на инвестиционното предложение не е свързано с промяна на предназначението и/или начина на трайно ползване на имота.**

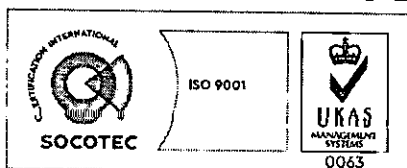

Предвид гореизложеното, отчитайки местоположението и характера на инвестиционното предложение при реализацията му, няма вероятност от отрицателно въздействие върху горепосочената защитена зона. В тази връзка на основание чл.2, ал.2 от Наредбата за ОС Ви уведомявам, че преценката на компетентния орган е, че **не е необходимо провеждане на процедура по реда на Глава втора от Наредбата за ОС.**

След извършена проверка по наличната към момента в РИОСВ-Бургас цифрова информация и модели за разпространение на дюнни природни местообитания по Черноморското крайбрежие е установено, че в имота няма пясъчни дюни. Настоящото становище по отношение на пясъчните дюни, предвид Заповед № РД-299/29.03.2013г. на Министъра на околната среда и водите, следва да се счита и като становище по смисъла на §25, ал.3 на Закона за устройството на Черноморското крайбрежие.

*Настоящото писмо се отнася само за заявените параметри на инвестиционното предложение и не отменя необходимостта от получаване на съгласувания или разрешителни, предвидени в други закони и подзаконовни нормативни актове.*

*При всички случаи на промяна в параметрите на инвестиционното предложение или на някои от обстоятелствата, при които е издадено настоящото писмо възложителят е длъжен да уведоми незабавно РИОСВ-Бургас за промените.*

ИНЖ. ТОНКА АТАНАСОВА  
ДИРЕКТОР НА РИОСВ – БУРГАС



гр. Бургас, к-с Лазур, ул. „Перушица“ 67, ет.3, п.к.388  
Тел: +359 56 813205, Факс: +359 56 813 200  
e-mail: [riosvbs@unacs.bg](mailto:riosvbs@unacs.bg)  
[www.riosvbs.com](http://www.riosvbs.com)

