



РЕПУБЛИКА БЪЛГАРИЯ

Министерство на околната среда и водите

Регионална инспекция по околната среда и водите - Бургас

ИЗХ. № ПД-1640 – (1) 25. 06. 2019
ГР. БУРГАС

ДО

„ЛЕО – БЕТОНОВИ ИЗДЕЛИЯ“ ЕООД

УПИ II-554, КВ. 28

ГР. БУРГАС, СЕВЕРНА ПРОМИШЛЕНА ЗОНА

Относно: инвестиционно предложение „Изграждане на уличен водопровод и битов уличен канал до границата на УПИ II-101, кв. 49 по плана на ПЗ „Север“, гр. Бургас, ПИ №07079.604.105 по КК на гр. Бургас, Община Бургас“, с възложител „ЛЕО – БЕТОНОВИ ИЗДЕЛИЯ“ ЕООД

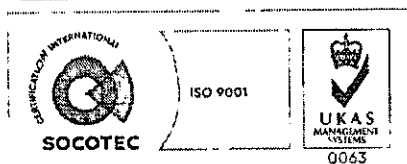
Във връзка с внесената от Вас документация с вх. № ПД-1640/2019г. в РИОСВ-Бургас за цитираното инвестиционно предложение, която приемаме като уведомление по чл. 10, ал. 1 от Наредбата за условията и реда за извършване на оценка за съвместимостта на планове, програми, проекти и инвестиционни предложения с предмета и целите на опазване на защитените зони - *Наредбата за ОС*, на основание чл. 6а, т. 2 от същата Наредба, Ви уведомяваме за следното:

Инвестиционно предложение „Изграждане на уличен водопровод и битов уличен канал до границата на УПИ II-101, кв. 49 по плана на ПЗ „Север“, гр. Бургас, ПИ №07079.604.105 по КК на гр. Бургас, Община Бургас“, попада в обхвата на чл. 2, ал. 2 от Наредбата за ОС.

Предвижда се изграждане на уличен водопровод и битов уличен канал до границата на УПИ II-101, кв. 49 по плана на ПЗ „Север“, гр. Бургас, ПИ №07079.604.105 по КК на гр. Бургас, Община Бургас. Новопроектирания водопровод е продължение на съществуващ уличен водопровод ПЕ-ВП 110/6, с трасе по пътя, достигащ до границите на парцела обект на водозахранване. Изграждането на новата улична канализация е с цел осигуряване на нормално отвеждане на отпадните битови води от УПИ II-101, кв. 49. Новопроектирания битов канал ще се включи в съществуваща Б.РШ на битова улична канализация DN315 по пътя към обекта.

Посочените по-горе дейности, свързани с реализацията на инвестиционното предложение **не попадат** в позициите на Приложения № 1 и 2, съответно към чл. 92 и чл. 93 от Закона за опазване на околната среда /ЗООС, ДВ бр. 77/27.09.2005г./ и не подлежат на процедури по реда на Глава шеста от ЗООС (преценяване на необходимостта от извършване на екологична оценка и/или оценка на въздействието върху околната среда, задължителна екологична оценка и/или задължителна оценка на въздействието върху околната среда), поради следният мотив:

Трасетата на разглежданата подземна инженерна инфраструктура **не попадат** в границите на защитена територия, определена по реда на Закона за защитените територии и в защитени зони по смисъла на Закона за биологичното разнообразие (Натура 2000 места). Най-близко е разположена границата на защитена зона BG0000273 “Бургаско езеро” за опазване на дивите птици, обявена със Заповед № РД-769/28.10.2008г. на министъра на околната среда и



гр. Бургас, к-с Лазур, ул. „Перушица“ 67, ет.3, п.к.388

Тел: +359 56 813205, Факс: +359 56 813 200

e-mail: riosvbs@unacs.bg

www.riosvbs.com



водите и защитена зона BG0000273 "Бургаско езеро" за опазване на природните местообитания и на дивата флора и фауна, приета с Решение на МС №122/2007г. (ДВ, бр. 21/09.03.2007г.).

Предвид гореизложеното, отчитайки местоположението и характера на инвестиционното предложение, считам че при реализацията му, няма вероятност от значително отрицателно въздействие върху защитена зона BG0000273 "Бургаско езеро" за опазване на дивите птици и защитена зона BG0000273 "Бургаско езеро" за опазване на природните местообитания и на дивата флора и фауна. В тази връзка на основание чл. 2, ал. 2 от *Наредбата за ОС* Ви уведомявам, че преценката на компетентния орган е, че **не е необходимо провеждане на процедура по реда на Глава втора от Наредбата за ОС.**

След извършена проверка по наличната към момента в РИОСВ-Бургас цифрова информация (КВС/КК, горска карта) и модели за разпространение на дюнни природни местообитания по Черноморското крайбрежие, е установено, че с инвестиционното предложение **не се засяга** площ с характеристика на пясъчни дюни. Цитираното становище, предвид Заповед № РД-299/29.03.2013 г. на Министъра на околната среда и водите, следва да се счита и като становище по смисъла на §25, ал. 3 на Закона за устройство на Черноморското крайбрежие.

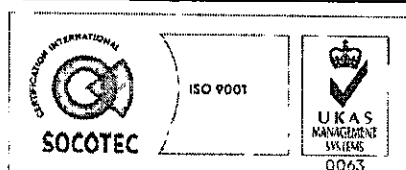
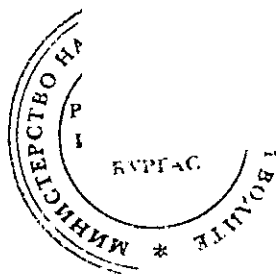
Настоящото писмо се отнася само за заявените параметри на инвестиционното предложение и не отменя необходимостта от получаване на съгласувания или разрешителни, предвидени в други закони и подзаконови нормативни актове.

При всички случаи на промяна в параметрите на инвестиционното предложение или на някои от обстоятелствата, при които е издадено настоящото писмо, възложителят е длъжен да уведоми незабавно РИОСВ-Бургас за промените.

ЗА ДИРЕКТОР НА РИОСВ – БУРГАС

инж. Таня Манолова

Заповед № РД-112/07.08.2018 г.



гр. Бургас, к-с Лазур, ул. „Перушица“ 67, ет.3, п.к.388
Тел: +359 56 813205, Факс: +359 56 813 200
e-mail: riosvbs@unacs.bg
www.riosvbs.com

