



РЕПУБЛИКА БЪЛГАРИЯ

Министерство на околната среда и водите

Регионална инспекция по околната среда и водите - Бургас

ИЗХ. № ПД-1599 – 1/ 25. 06. 2019
ГР. БУРГАС,

ДО
МИТКО ИВАНОВ
ИРЕНА ИВАНОВА

ГР. БУРГАС

Относно: Инвестиционно предложение: „Уличен водопровод от о.т. 154 до УПИ XVII – 10003, кв. 16а, месност «Край село» по плана на КВС на с. Ясна поляна, община Приморско”, с възложители: Митко Иванов и Ирена Иванова

Във връзка с внесената от Вас документация с вх. № ПД-1599/2019г. в РИОСВ-Бургас за цитираното инвестиционно предложение, която приемам като уведомление по чл.10, ал.1 от Наредбата за условията и реда за извършване на оценка за съвместимостта на планове, програми, проекти и инвестиционни предложения с предмета и целите на опазване на защитените зони, наричана за краткост Наредбата за ОС и на основание чл.6а, т.2 от същата, Ви уведомявам следното:

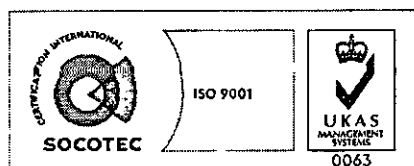
Инвестиционно предложение „Уличен водопровод от о.т. 154 до УПИ XVII – 10003, кв. 16а, месност «Край село» по плана на КВС на с. Ясна поляна, община Приморско” попада в обхвата на чл.2, ал.2 от Наредбата за ОС.

С инвестиционното предложение се предвижда изграждане на уличен водопровод от о.т. 154 до УПИ XVII – 10003, кв. 16а, месност «Край село» по плана на КВС на с. Ясна поляна, община Приморско за водоснабдяване на същия имот. Дължината на водопровода ще е 115 м.

Посочените по-горе дейности, свързани с реализация на инвестиционно предложение **не попадат** в позициите на Приложения №1 и №2, съответно към чл.92 и чл.93 от Закона за опазване на околната среда (ЗООС) и **не подлежат** на регламентирани с Глава шеста от ЗООС процедури по преценяване на необходимостта от извършване на екологична оценка и/или оценка на въздействието върху околната среда, задължителна екологична оценка и/или оценка на въздействието върху околната среда.

Имотът **не попада** в границите на защитени територии, по смисъла на Закона за защитените територии и **не попада** в границите на защитени зони /Натура 2000 места/, по смисъла на Закона за биологичното разнообразие. Най-близо разположената защитена зона е BG0001001 “Ропотамо” за опазване на природните местообитания и на дивата флора и фауна, приета с Решение на МС № 122/2007г., Изм. с Решение на МС № 660 от 1.11.2013г.

Предвид гореизложеното, отчитайки местоположението на имота и характера на инвестиционното предложение, считам че при реализацията му няма вероятност от значително отрицателно въздействие върху посочената по-горе, най-близо разположена защитена зона. В тази



г. Бургас, к-с Лазур, ул. „Перушица” 67, ет.3, п.к.388

Тел: +359 56 813205, Факс: +359 56 813 200

e-mail: riosvbs@unacs.bg

www.riosvbs.com

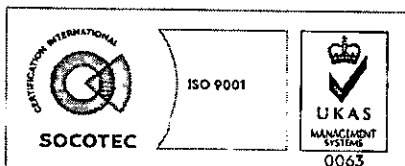
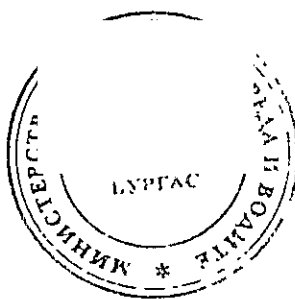


връзка на основание чл.2, ал.2 от Наредбата за ОС Ви уведомявам, че преценката на компетентния орган е, че не е необходимо провеждане на процедура по реда на Глава втора от Наредбата за ОС.

Настоящото писмо се отнася само за заявените параметри на инвестиционното предложение и не отменя необходимостта от получаване на съгласувания или разрешителни, предвидени в други закони и подзаконови нормативни актове.

При всички случаи на промяна в параметрите на инвестиционното предложение или на някои от обстоятелствата, при които е издадено настоящото писмо възложителят е длъжен да уведоми незабавно РИОСВ-Бургас за промените.

ЗА ДИРЕКТОР НА РИОСВ – БУРГАС
инж. Тания Манолова
Заповед № РД-112/07.08.2018 г.



гр. Бургас, к-с Лазур, ул. „Перушица“ 67, ет.3, п.к.388
Тел: +359 56 813205, Факс: +359 56 813 200
e-mail: riosvbs@unacs.bg
www.riosvbs.com

