



РЕПУБЛИКА БЪЛГАРИЯ

Министерство на околната среда и водите

Регионална инспекция по околната среда и водите - Бургас

ИЗХ. № ПД-986 - (3)
ГР. БУРГАС,

18. 06. 2019

ДО
САШО СИМЕОНОВ
ЧАВДАР ГЕРАСИМОВ
ВЕСКА ЙОНКОВА
ГР. СОФИЯ

КОПИЕ
РДГ-БУРГАС

Относно: „Горскостопанска програма за имот с идентификатор 10094.19.180 по КК, м. „Край морето“, земл. с. Варвара, община Царево“, собственици САШО СИМЕОНОВ, ЧАВДАР ГЕРАСИМОВ, ВЕСКА ЙОНКОВА

Във връзка с внесената документация/уведомление с вх. № ПД-986/2019г. на РИОСВ – Бургас за горещитираната програма, която приемам като уведомление по чл.10, ал.1 от Наредбата за условията и реда за извършване на оценка за съвместимостта на планове, програми, проекти и инвестиционни предложения с предмета и целите на опазване на защитените зони, наричана за краткост *Наредбата за ОС* (обн., ДВ, бр.73 от 11.09.2007г., изм. и доп.) и на основание чл. 6а, т. 2 от същата, Ви уведомявам следното:

Представената „Горскостопанска програма за имот с идентификатор 10094.19.180 по КК, м. „Край морето“, земл. с. Варвара, община Царево“, попада в обхвата на чл. 2, ал. 2 от Наредбата за ОС.

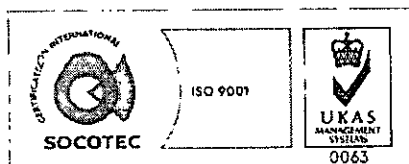
Предвид първоначално внесените противоречиви данни от страна на възложителя, с писмо Изх. № ПД-986(1)/30.04.2019г. на РИОСВ-Бургас е изисквана допълнителна информация относно статута на имота. С представянето на допълнителна информация от 07.06.2019г. става ясно, че имотът обект на програмата е горска територия в обхвата на дейност на ТП „ДГС Царево“.

Горскостопанската програма се отнася за поземлен имот 10094.19.180 по КК, м. „Край морето“, земл. с. Варвара, който е с обща площ 10,600дка, от които обект на програмата са 9,000дка.

Представен е протокол от проверка по документи и на терен от Комисия на РДГ-Бургас с дата 16.05.2019г., съгласно който:

Площта е включена в част от подотдел 222 „ж“ в териториалния обхват на ТП „ДГС Царево“ и представлява иглолистна култура (по ГСИ от 2016г.). Съгласно изготвената програма за имота е описан състав: черен бор 6, атласки кедър 1, благуи 2, цер 1, морски бор, полски ясен.

Действителният състав на дървостоя в рамките на имота е: черен бор 80%; атласки кедър 20%; единично се срещат бял бор, морски бор, благуи, цер, мъждрян; възраст 43г.; пълнота и склопеност 0,9. **Комисията е направила извод, че състоянието на насаждението позволява**



гр. Бургас, к-с Лазур, ул. „Перушица“ 67, ет.3, п.к.388

Тел: +359 56 813205, Факс: +359 56 813 200

e-mail: riosvbs@unacs.bg

www.riosvbs.com



извеждане на отгледна лесовъдска намеса с интензивност 25% за иглолистните видове, като задължително условие при сечта е запазване на всички стъбла от единично срещащите се широколистни дървесни екземпляри.

Предвидените дейности по реализация на представената горскостопанска програма не могат да бъдат отнесени към никоя от позициите на Приложение №1 и №2 на Закона за опазване на околната среда и не подлежат на регламентираните с глава шеста от Закона процедури по преценяване на необходимостта от извършване на екологична оценка и/или оценка на въздействието върху околната среда, задължителна екологична оценка и/или оценка на въздействието върху околната среда.

Имот с идентификатор 10094.19.180 по КК, м. „Край морето“, земл. с. Варвара, община Царево попада в границите на защитена територия по смисъла на Закона за защитените територии (ЗЗТ) – природен парк (ПП) „Странджа“, обявен със Заповед № РД-30 от 24.01.1995г. на Министъра на околната среда, (обн. ДВ, бр. 15/1995г.), с последващи изменения Заповед РД-350/14.07.2000г. на МОСВ (обн. ДВ бр. 66/2000 г.), Заповед РД-25/18.01.2001г. на МОСВ (обн. ДВ бр. 11/2001г.) и Заповед РД-59/24.01.2013 г. на МОСВ (обн. ДВ бр. 28/2013г.). Защитената територия няма влязъл в сила План за управление.

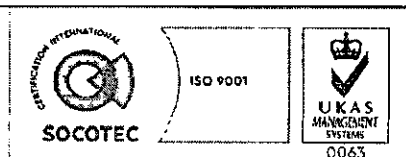
Имотът попада и в границите на две защитени зони по смисъла на Закона за биологичното разнообразие /екологична мрежа Натура 2000/ – защитена зона BG0002040 „Странджа“ за опазване на дивите птици, обявена със Заповед № РД-802/04.11.2008г. на министъра на околната среда и водите (обн. ДВ, бр.106/2008г.), изм. със Заповед № РД-75/28.01.2013г. (ДВ, бр. 10/05.02.2013г.) и защитена зона BG0001007 „Странджа“ за опазване на природните местообитания и на дивата флора и фауна, приета с РМС № 122/21.09.2007г. (ДВ, бр. 21/2007г.), изм. с РМС №660/01.11.2013г. (ДВ, бр. 97 08.11.2013г.).

При извършената проверка за допустимост във връзка с чл.12, ал. 2 и ал. 4 от Наредбата за ОС се констатира, че предвидената с горскостопанската програма сеч е допустима спрямо режима на ПП „Странджа“, определен със ЗЗТ, Заповедта му за обявяване и за прекатегоризиране, както и спрямо режима на защитена зона BG0002040 „Странджа“ за опазване на дивите птици, определен със заповедта за обявяване и изменението ѝ.

Защитена зона BG0001007 „Странджа“ за опазване на природните местообитания и на дивата флора и фауна няма обнародвана Заповед за обявяване, респективно няма конкретен забранителен режим. След справка с електронната информационна система за Натура 2000 с адрес <http://natura2000int.moew.government.bg/> се установи, че насаждението не е идентифицирано като природно местообитание от предмета на опазване на защитена зона BG0001007 „Странджа“.

С оглед гореизложеното, отчитайки характера на заявената програма, толерирането на широколистните дървесни водиве, както и продължителността на предвидените дейности, считам че при реализацията им няма да се нарушат целостта и кохерентността на защитените зони и да се достигне до нарушаване или прекъсване на биокоридорни връзки от значение за видовете, включени в предметите на опазване на защитените зони в обхвата на програмата. Предвид това, считам че при реализацията на конкретната програма, няма вероятност от значително отрицателно въздействие върху защитена зона BG0002040 „Странджа“ за опазване на дивите птици и защитена зона BG0001007 „Странджа“ за опазване на природните местообитания и на дивата флора и фауна.

В тази връзка на основание чл. 2, ал. 2 от Наредбата за ОС Ви уведомявам, че за: „Горскостопанска програма за имот с идентификатор 10094.19.180 по КК, м. „Край морето“,



гр. Бургас, к-с Лазур, ул. „Перущица“ 67, ет.3, п.к.388
Тел: +359 56 813205, Факс: +359 56 813 200
e-mail: riosvbs@unacs.bg
www.riosvbs.com



земл. с. Варвара, община Царево”, преценката на компетентния орган е, че не е необходимо провеждане на процедура по реда на Глава втора от Наредбата за ОС.

След извършена проверка по наличната към момента в РИОСВ-Бургас цифрова информация (КВС/КК, горска карта) и модели за разпространение на дюнни природни местообитания по Черноморското крайбрежие, Ви уведомяваме, че разглежданата площ **няма** характеристика на пясъчни дюни. Цитираното становище, предвид Заповед № РД-299/29.03.2013г. на Министъра на околната среда и водите, следва да се счита и като становище по смисъла на §25, ал. 3 на Закона за устройство на Черноморското крайбрежие.

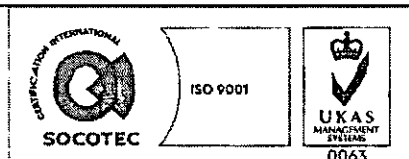

Уведомяваме Ви, че при реализиране на програмата е необходимо да не се изсичат храмуpestи и загиващи дървета в гнездовите райони на храмуpestогнездещи птици и прилени, и не се извеждат сечи и унищожават подлеса около дървета с гнезда на грабливи птици.

При наличие на защитени растителни видове (напр. бодлив залист), извоза на дървесина да се извършва по начин, гарантиращ запазването им.

Настоящото писмо се отнася само за заявените параметри на програмата и не отменя необходимостта от получаване на съгласувания или разрешителни, предвидени в други закони и подзаконовни нормативни актове.

При всички случаи на промяна в параметрите на програмата или на някои от обстоятелствата, при които е издадено настоящото писмо, възложителят е длъжен да уведоми незабавно РИОСВ-Бургас за промените.

ИНЖ. ТОНКА АТАНАСОВА
ДИРЕКТОР НА РИОСВ – БУРГАС



гр. Бургас, к-с Лазур, ул. „Перушица” 67, ет.3, п.к.388

Тел: +359 56 813205, Факс: +359 56 813 200

e-mail: riosvbs@unacs.bg

www.riosvbs.com

