



РЕПУБЛИКА БЪЛГАРИЯ

Министерство на околната среда и водите

Регионална инспекция по околната среда и водите - Бургас

ИЗХ. № ПД-1553 - (1) 17. 06. 2019
ГР. БУРГАС,

ДО

„ЕЛЕКТРОРАЗПРЕДЕЛЕНИЕ ЮГ“ ЕАД, КЕЦ БУРГАС

УЛ. „ХРИСТО Г. ДАНОВ“ № 37

ГР. ПЛОВДИВ

Относно: Инвестиционно предложение: „Кабел НН от съществуващ КРШ на ул. „Софроний“ 7 до ново електромерно табло на границата на УПИ XII-2122 по плана на ЦГЧ /имот с ид. 07079.611.232/, за захранване на обект в същия имот“, с възложител: „Електроразпределение Юг“ ЕАД

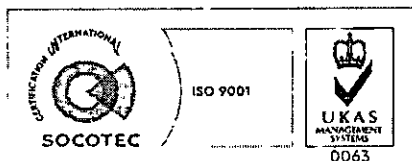
Във връзка с внесената от Вас документация с вх. № ПД-1553/2019г. в РИОСВ-Бургас за цитираното инвестиционно предложение, която приемам като уведомление по чл.10, ал.1 от Наредбата за условията и реда за извършване на оценка за съвместимостта на планове, програми, проекти и инвестиционни предложения с предмета и целите на опазване на защитените зони, наричана за краткост Наредбата за ОС и на основание чл.6а, т.2 от същата, Ви уведомявам следното:

Инвестиционно предложение „Кабел НН от съществуващ КРШ на ул. „Софроний“ 7 до ново електромерно табло на границата на УПИ XII-2122 по плана на ЦГЧ /имот с ид. 07079.611.232/, за захранване на обект в същия имот“ попада в обхвата на чл.2, ал.2 от Наредбата за ОС.

Инвестиционното предложение предвижда изграждане на кабел НН от съществуващ КРШ на ул. „Софроний“ 7 до ново електромерно табло на границата на УПИ XII-2122 по плана на ЦГЧ /имот с ид. 07079.611.232/, за захранване на обект в същия имот. Ще се монтира ново ел. табло, тип ТЕПО на границата на имот 07079.611.232, ул. „Софроний“ 5 за 1 брой монофазен електромер и 1 брой индиректен трифазен електромер. Ел. таблото ще се захранва с кабел 1kV, тип NAY2Y-J 4x35mm² от съществуваща РК на ул. „Софроний“ 7. Кабелът ще се положи в изкоп 0,4/0,8 м., непосредствено в земята под тротоарни настилки.

Дейностите, свързани с реализацията на инвестиционното предложение **не попадат** в позициите на Приложения № 1 и № 2, съответно към чл. 92 и чл. 93 от Закона за опазване на околната среда (ЗООС) и **не подлежат** на процедури по реда на Глава шеста от ЗООС (преценяване на необходимостта от извършване на екологична оценка и/или оценка на въздействието върху околната среда, задължителна екологична оценка и/или оценка на въздействието върху околната среда).

Трасето предвидено за реализация на разглежданото инвестиционно предложение **не попада** в границите на защитени територии по смисъла на Закона за защитените територии, както и **не попада** в границите на защитени зони, определени по реда на Закона за биологичното разнообразие (Натура 2000 места). Най-близо е разположена защитена зона BG0000273 „Бургаско езеро“ за опазване на дивите птици, обявена със Заповед № РД-769/28.10.2008 г. на Министъра на околната среда и водите и защитена зона BG0000273 „Бургаско езеро“ за опазване на природните



гр. Бургас, к-с Лазур, ул. „Перушица“ 67, ет.3, п.к.388

Тел: +359 56 813205, Факс: +359 56 813 200

e-mail: riosvbs@unacs.bg

www.riosvbs.com



местообитания и на дивата флора и фауна, приета с Решение на МС №122/2007г. (ДВ, бр. 21/09.03.2007г.).

Предвид гореизложеното, отчитайки местоположението и характера на инвестиционното предложение при реализацията му, няма вероятност от значително отрицателно въздействие върху горепоменатите защитени зони. В тази връзка на основание чл.2, ал.2 от Наредбата за ОС преценката на компетентния орган е, че **не е необходимо провеждане на процедура по реда на Глава втора от Наредбата за ОС.**

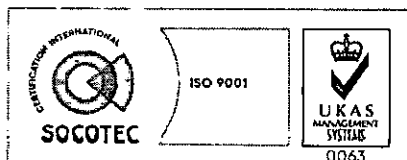

След извършена проверка по наличната към момента в РИОСВ-Бургас цифрова информация (КВС/КК, горска карта) и модели за разпространение на дюнни природни местообитания по Черноморското крайбрежие, Ви уведомяваме, че **площта няма характеристика на пясъчни дюни.** Уведомяваме Ви, че цитираното становище, предвид Заповед № РД-299/29.03.2013 г. на Министъра на околната среда и водите, следва да се счита и като становище по смисъла на §25, ал.3 на Закона за устройство на Черноморското крайбрежие.

Настоящото писмо се отнася само за заявените параметри на инвестиционното предложение и не отменя необходимостта от получаване на съгласувания или разрешителни, предвидени в други закони и подзаконови нормативни актове.

При всички случаи на промяна в параметрите на инвестиционното предложение или на някои от обстоятелствата, при които е издадено настоящото писмо възложителят е длъжен да уведоми незабавно РИОСВ-Бургас за промените.

/

ИНЖ. ТОНКА АТАНАСОВА
ДИРЕКТОР НА РИОСВ – БУРГАС



гр. Бургас, к-с Лазур, ул. „Перушица“ 67, ет.3, п.к.388
Тел: +359 56 813205, Факс: +359 56 813 200
e-mail: riosvbs@unacs.bg
www.riosvbs.com

